

PDPS

Souřadnicový systém S-JTSK
Výškový systém Bpv

OBJEDNATEL



Správa a údržba silnic Jihomoravského kraje,
příspěvková organizace kraje, Žerotínovo nám. 449/3, 602 00 Brno

GENERÁLNÍ PROJEKTANT



Linio Plan, s.r.o.

Sochorova 23, 616 00 Brno

HLAVNÍ INŽENÝR PROJEKTU

ING. TOMÁŠ JAKL

ČÍSLO ZAKÁZKY

L-25-021-000

ATELIER

S2

ZODPOVĚDNÝ PROJEKTANT

ING. TOMÁŠ JAKL

VYPRACOVAL

KONTROLOVAL

ING. FRANTIŠEK KOKORSKÝ

KRAJ

JIHOMORAVSKÝ

OKRES

BRNO-MĚSTO

MÚ/OÚ

BRNO-STŘED

PROJEKTANT SO



Linio Plan, s.r.o.
Sochorova 23, 616 00 Brno

AKCE

**II/602 BRNO UL. JIHLAVSKÁ
ÚSEK HERŠPICKÁ-VÍDEŇSKÁ**

DATUM

04/2025

FORMÁT

MĚŘÍTKO

ČÁST

DOKLADOVÁ ČÁST

STUPEŇ

PDPS

ČÍSLO ZAKÁZKY

L-25-021-000

PŘÍLOHA

ČÍS. SOUPRAVY

ČÍS. PŘÍLOHY

Průzkum o existenci inženýrských sítí

II/602 Brno, ul. Jihlavská, úsek Heršpická – Vídeňská

PDPS

Organizace	Vyjádření ze dne
1. Brněnské komunikace	10.02.2025
2. Brněnské vodárny a kanalizace, a. s.	10.02.2025
3. CETIN, a. s.	10.02.2025
4. ČD - Telematika	10.02.2025
5. České radiokomunikace, a. s.	12.02.2025
6. Dopravní podnik města Brna, a. s.	13.02.2025
7. EG.D, s. r. o.	10.02.2025
8. Faster CZ spol. s. r. o.	25.02.2025
9. GasNet Služby, s. r. o.	10.02.2025
10. Masarykova univerzita	12.02.2025
11. MEREDA INTERNET, s. r. o.	11.02.2025
12. Ministerstvo obrany	19.02.2025
13. NetDataComm, s. r. o.	27.02.2025
14. Quantcom, a. s.	20.02.2025
15. SÚS JmK	10.02.2025
16. Technické sítě Brno, a. s.	10.02.2025
17. Teplárny Brno, a. s.	10.02.2025
18. T-Mobile	19.02.2025
19. UCED, s. r. o.	13.02.2025
20. Veřejná zeleň města Brna	24.02.2025
21. Vodafone Czech Republic a.s.	10.02.2025

Od: [Halasová Dana](#)
Komu: petra.konecna@linioplan.cz
Predmet: GIS - S NALEZEM dat podzemních kabelu a nadzemních prvku světelného signalizačního zařízení a prvku odvodnění
Datum: pondělí 10. února 2025 16:20:38
Prilohy: [Export dat SSZ TM54QYPE.dgn](#)
[export dat kanaliz TM54QYPE.dgn](#)
[techmap TM54QYPE.pdf](#)

Dobrý den,

v geografickém informačním systému Brněnských komunikací a.s. dle Vašeho požadavku c. TM54QYPE (nahrazuje číslo jednací BKOM) byly nalezeny objekty podzemních prvku a nadzemních prvku světelného signalizačního zařízení i prvku odvodnění, které evidujeme v našem pasportu. Jejich export ve formátu DGN z našeho GIS Vám v příloze zasíláme. Dle vašeho požadavku zasíláme i tiskový soubor ve formátu pdf s prvky SSZ i odvodnění.

Vzhledem k různému stáří evidovaných dat upozorňujeme, že data nejsou overena se současným stavem a před vlastním zahájením prací je nutné zobrazené informace konzultovat se správcem světelného signalizačního zařízení naší společnosti a správcem odvodnění BKOM, kteří vám sdělí další podmínky před zahájením případných výkopových prací. Kontakt zjistíte na webu Brněnských komunikací a.s. www.bkom.cz

Popis akce (data ze zadání žadatele) : II602 Brno, ul. Jihlavská, úsek Heršpická Vídenská
Číslo interního kolečka: WEB-KAN-SSZ
Jméno žadatele: Linio Plan, s.r.o.
Telefon: 603144799
Email: petra.konecna@linioplan.cz
Váš preferovaný formát: PDF, DGN
Katastr: Štýřice
Způsob předání: E-mail

Dne: 10.02.2025 Za Brněnské komunikace a.s. Dana Halasová 774 073 786 halasova@bkom.cz

Tento email nenahrazuje souhlasné stanovisko k připravované stavbě, o toto je nutné požádat samostatnou žádostí zaslanou naší společností klasickou komunikací. (email podatelna@bkom.cz, datovou schránkou nebo poštou).

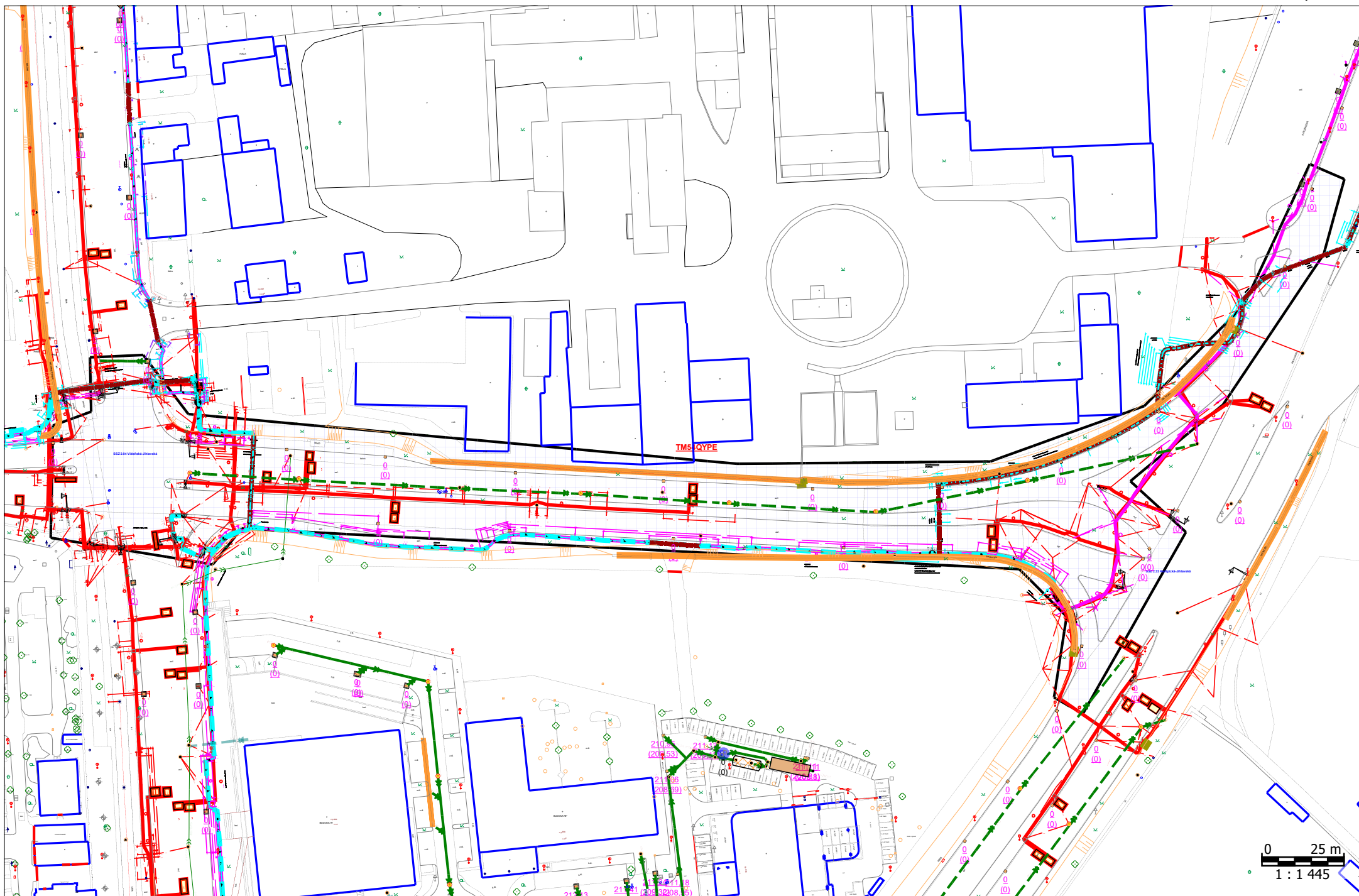
Žádost o zaslání prvku inženýrských sítí z našeho geografického informačního systému lze nyní požádat i elektronickou cestou na adrese: <https://techmap.bkom.cz/>. Tuto cestu preferujeme, urychlí to vyřízení a v PD již mohou být zapracovány naše sítě před žádostí o vyjádření naší společnosti. Skutečnost, že PD již obsahuje naše IS uveďte ve vaší žádosti o vyjádření.

Technické nebo technologické konzultace prvku technické infrastruktury (PTI) prosím konzultujte s našimi odbornými správci:

PTI odvodnění: Ing. Barbora Švehlová Svehlova@bkom.cz Telefon: 532 144 244, 603 588 839
Martin Jelínek Jelinek.Martin@bkom.cz Telefon: 532 144 268, 602 751 207
Ing. Ivo Severin Severin@bkom.cz, Telefon: 532 144 244, 734 416 487

PTI kabelu a SSZ: Ing. Petr Janda, Janda@bkom.cz, Telefon : 532 144 331, 739 476 235

Výkres inženýrských sítí z technického pasportu společnosti Brněnské komunikace a.s.



Číslo žádosti: 30579/2025

Datum přijetí žádosti: 10.02.2025

Datum vyřízení žádosti: 10.02.2025

Vyřizuje: Silvie Klimešová, Dana Vrbíková

Tel.: 543 433 130, 543 433 207

Poskytnutí informace o existenci zařízení v provozování Brněnských vodáren a kanalizací, a. s. (dále jen BVK) pro akci: „II/602 Brno, ul. Jihlavská, úsek Heršpická – Vídeňská“

Žadatel / stavebník: Petra Konečná, Sochorova 3178/23, Brno
Sochorova 3178/23, Brno

Parcelní číslo(a): 75/19 (pozemková parcela)

Katastrální území: Štýřice

Vyjádření k existenci zařízení v provozování BVK.

V zájmovém území, které je přílohou této informace, nebo v jeho okolí vymezeném vzdáleností 20 m od zakreslené ohrady, se **nachází** stávající zařízení v provozování BVK.

Upozorňujeme Vás, že data mimo vyznačené zájmové území nejsou prověřována a BVK za ně neručí.

Grafická příloha je nedílnou součástí tohoto vyjádření. Přesnou polohu stávajícího zařízení v provozování BVK je před zahájením stavebních činností nutno vytyčit. Upozorňujeme Vás, že v daném území se mohou nacházet i zařízení jiných vlastníků či správců.

Poskytnutá informace nenahrazuje vyjádření k projektové dokumentaci pro všechny stupně řízení.

Informace BVK byla vygenerována automaticky na základě Vaší žádosti.

Informace o existenci zařízení v provozování BVK je platná 1 rok ode dne vydání.

O možnosti napojení na síť v provozování BVK se můžete informovat v úředních hodinách na Útvaru vodohospodářského rozvoje, Pisárecká 555/1a, Pisárky, 603 00 Brno (budova C areálu BVK), tel.: 543 433 111, e-mail: bvk@bvk.cz. Další informace jsou uvedeny na internetových stránkách <http://www.bvk.cz/vyjadrovaci-portal/vyjadrovani-k-projektove-dokumentaci>.

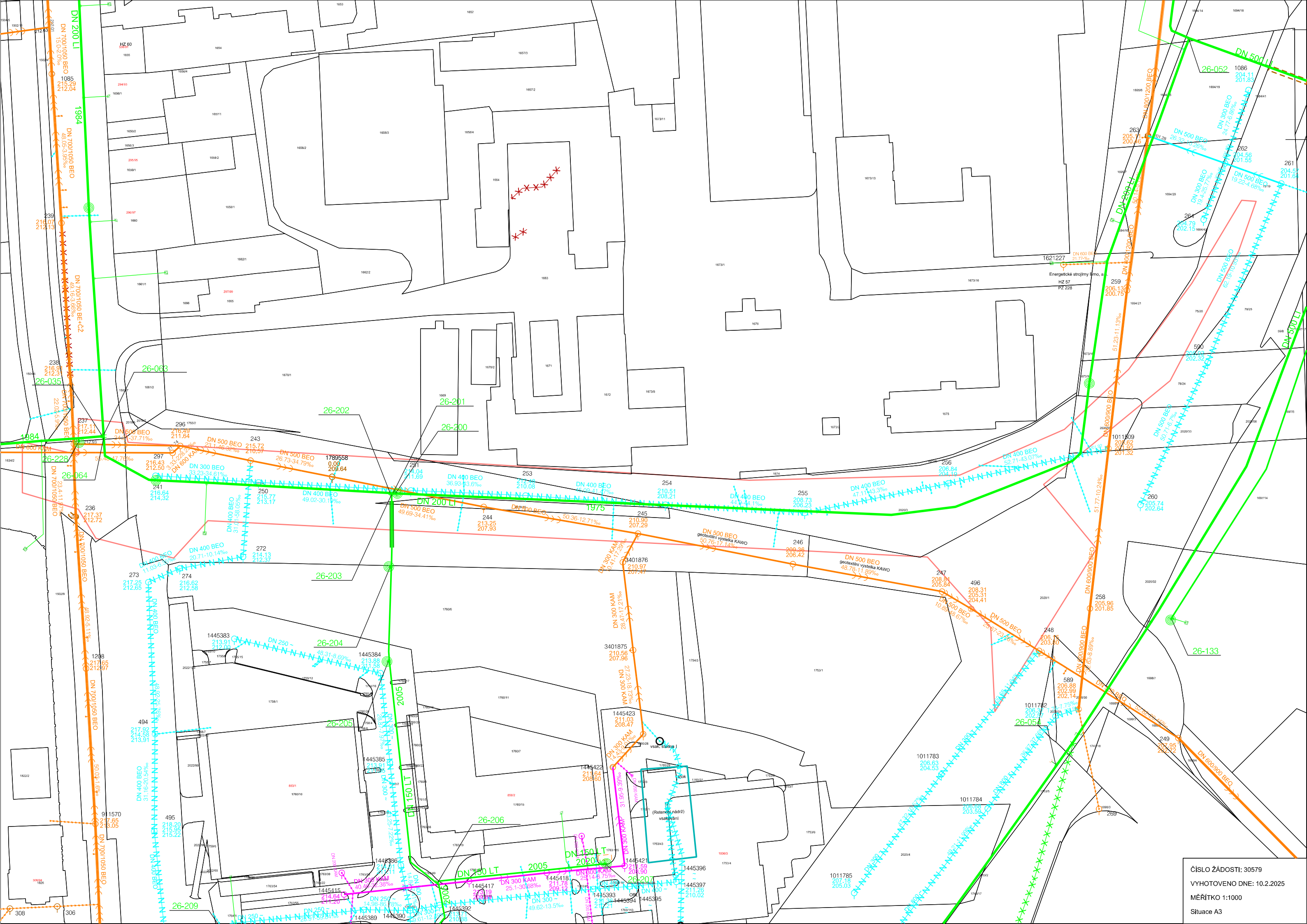
Při zpracování projektové dokumentace respektujte stávající zařízení v provozování BVK včetně jejich ochranných pásem, viz §23 zákona č.274/2001 Sb. v platném znění.

Přílohy:

- Situační výkres požadovaného zájmového území s polohou stávajícího zařízení v provozování BVK ve formátu PDF ke dni 10.02.2025



- Datový soubor s polohou stávajícího zařízení v provozování BVK v souřadnicovém systému S-JTSK ve formátu DGN/DWG, pokud byl požadován.

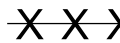


ČÍSLO ŽÁDOSTI: 30579
VYHOTOVENO DNE: 10.2.2025
MĚŘÍTKO 1:1000
Situace A3

LEGENDA MAPOVÝCH ZNAČEK VODOVODŮ A KANALIZACÍ

 Hranice ohrady

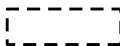
 Neprovozováno

 Zrušeno

 Stavební objekt

 Hranice stavby

 Nedořešené místo

 Podzemní obvod objektu

 Chránička


 Provizorní ukončení / ukončení

 Změna parametrů / Materiálu / Redukce průměru


 Topologický uzel

 Nepropojené křížení


VODOVOD

 Vodovodní řad

 Čerpací stanice

 Vodojem

 Úpravna vody

 Hydrant

 Zdroj vody


 Šoupě řadové / pásmové


 Požární hydrant


 Přípojkové šoupě

 Vodoměr


 Vzdušník / Kalník

 Odběrné místo / se šachtou

 Redukční ventil

 Šachta

 Chlorovací stanice

 Výustní objekt

KANALIZACE


 Kanalizace jednotná


 Kanalizace dešťová


 Kanalizace splašková


 Kanalizační shybka

 Čerpací stanice

 Čistírna odpadních vod

 Kanalizační šachta / v kolektoru

 Šachta s asymetrickým vstupem

 Stupeň / Spadiště / Skluz

 Šachta měrná / proplachovací

 Uliční / Horská vpust'

 Odlehčovací komora

 Akumulační komora

 Lapač splavenin

 Výustní objekt

 Měření průtoku

 Klapka

ELEKTRO

 Silový kabel

 Sdělovací kabel

 Chránička


 Uzemňovací anoda

 Rozpojovací skříň

 Přípojková skříň

 Rozvaděč

 Trafostanice

 Svítidlo

VOYJÁDŘENÍ O POLOZE SÍŤE ELEKTRONICKÝCH KOMUNIKACÍ

a

A VŠEOBECNÉ PODMÍNKY OCHRANY SÍŤE ELEKTRONICKÝCH KOMUNIKACÍ

toto Vyjádření o poloze sítě elektronických komunikací („Vyjádření“) a Všeobecné podmínky ochrany sítě elektronických komunikací, které jsou přílohou Vyjádření („Všeobecné podmínky ochrany“) vydává s odvoláním na příslušná ustanovení zákona č. 127/2005 Sb., o elektronických komunikacích a o změně některých souvisejících zákonů (zákon o elektronických komunikacích), ve znění pozdějších předpisů („ZoEK“), na příslušná ustanovení zákona č. 283/2021 Sb., stavební zákon, ve znění pozdějších předpisů („Stavební zákon“) a na příslušná ustanovení zákona č. 89/2012 Sb., občanský zákoník, ve znění pozdějších předpisů („Občanský zákoník“) společnost CETIN a.s., IČO: 04084063 („CETIN“).

Číslo jednací: 38605/25

Číslo žádosti: 0125 921 839 („Žádost“)

Důvod Vyjádření		Informace o poloze sítě
Žadatel		Linio Plan, s.r.o., kontaktní osoba: Petra Konečná, Sochorova 3262/23, Brno, 61600
Stavebník		-- neuvedeno --, , -- neuvedeno --, 0
Zájmové území	Okres	Brno-město
	Obec	Brno
	Kat. území / č. parcely	Štýřice
Platnost Vyjádření		10. 2. 2027 („Den pozbytí platnosti Vyjádření“)

1. Definice

1.1. Pro účely Vyjádření:

Důvod Vyjádření znamená důvod pro vydání Vyjádření určený Žadatelem v Žádosti;

POS znamená osobu určenou v čl. 2 Všeobecných podmínek ochrany;

SEK znamená komunikační vedení a zařízení sítě elektronických komunikací společnosti CETIN;

Situační výkres znamená výkres s výřezy účelové mapy SEK, který je přílohou Vyjádření;

Stavebník znamená (i) osobu určenou ve Vyjádření, (ii) Žadatele, (iii) a rovněž osobu, o které tak stanoví Stavební zákon;

Zájmové území znamená území určené a označené Žadatelem v Žádosti;

Žadatel znamená osobu určenou ve Vyjádření.

2. Vyjádření

- 2.1. Na základě všech údajů Žadatelem v Žádosti uvedených, a na základě údajů, které společnost CETIN eviduje o SEK v Zájmovém území ke dni podání Žádosti,

společnost CETIN:

- potvrzuje, že v Zájmovém území je umístěno SEK, v rozsahu určeném v Situačním výkresu;
- upozorňuje, že Vyjádření není určeno a nesmí být použito pro podání žádosti o vydání jakéhokoliv povolení dle Stavebního zákona či souhlasu nahrazujícího povolení dle Stavebního zákona, ani pro získání závazného stanoviska dle zvláštního právního předpisu;
- určuje ve Všeobecných podmínkách ochrany podmínky ochrany SEK, a práva a povinnosti Stavebníka;
- určuje, že přeložení SEK, je-li nezbytné, zajistí společnost CETIN, a to na základě písemné smlouvy uzavřené mezi společností CETIN a Stavebníkem;
- upozorňuje, že přeložení SEK nesmí být provedeno, bez toho, aniž by mezi společností CETIN a Stavebníkem byla uzavřena písemná smlouva o přeložení SEK.

3. Ostatní

Číslo jednací: 38605/25

Číslo žádosti: 0125 921 839

- 3.1. Vyjádření je platné pouze pro Zájmové území a pro Důvod Vyjádření.
- 3.2. V Den pozbytí platnosti Vyjádření pozbývá Vyjádření platnosti.
- 3.3. Ke zpracování Vašich osobních údajů dochází vždy v souladu s platnými právními předpisy. Konkrétní zásady a podmínky zpracování osobních údajů společností CETIN jsou dostupné na stránce <https://www.cetin.cz/zasady-ochrany-osobnich-udaju>.
- 3.4. V případě dotazů k Vyjádření kontaktujte prosím asistenční linku **+420 800 630 630**.

Přílohami Vyjádření jsou:

- *Všeobecné podmínky ochrany*
- *Informace k vytyčení SEK*
- *Situační výkres (obsahuje Zájmové území a výřezy účelové mapy SEK)*

Vyjádření vydala společnost CETIN dne: 10. 2. 2025.



CETIN a.s.
Českomoravská 2510/19, Libeň
190 00 Praha 9
DIČ: CZ04084063

102

VŠEOBECNÉ PODMÍNKY OCHRANY SÍTĚ ELEKTRONICKÝCH KOMUNIKACÍ společnosti CETIN

1. PLATNOST A ÚČINNOST VŠEOBECNÝCH PODMÍNEK OCHRANY

- 1.1. Tyto Všeobecné podmínky ochrany sítě elektronických komunikací (dále jen „VPO“) jsou přílohou Vyjádření.
- 1.2. V případě rozporu mezi Vyjádřením a VPO má přednost Vyjádření, pokud není VPO výslovně určeno jinak.
- 1.3. VPO nabývají účinnosti okamžikem odeslání Vyjádření na adresu elektronické pošty nebo adresu pro doručení prostřednictvím poštovní přepravy, určenou Žadatelem v Žádosti.

2. DEFINICE

- 2.1. Pro účely VPO:

„**CETIN**“ znamená obchodní korporace CETIN a.s., IČO: 04084063;
„**Den**“ znamená kalendářní den;
„**Kabelovod**“ znamená věc nemovitou sestávající z tělesa kabelovodu a kabelových komor, sloužící k zatahování kabelů a ochranných trubek;
„**Občanský zákoník**“ znamená zákon č. 89/2012 Sb., občanský zákoník, ve znění pozdějších předpisů;
„**POS**“ znamená Aleš Pokorný, tel.: 606 613 871, e-mail: ales.pokorny@cetin.cz, a to ke dni vydání Vyjádření;
„**Pracovní den**“ znamená Den, kromě soboty, neděle, a státních svátků a ostatních svátků dle zákona č. 245/2000 Sb., o státních svátcích, o ostatních svátcích, o významných dnech a o dnech pracovního klidu, ve znění pozdějších předpisů;
„**Příslušné požadavky**“ znamená jakýkoli a každý příslušný právní předpis, vč. technických norem, nebo normativní právní akt veřejné správy či samosprávy, nebo jakékoli rozhodnutí, povolení, souhlas nebo licenci, včetně podmínek, které s ním souvisí;
„**Překládka**“ znamená stavbu spočívající ve změně trasy nebo místa umístění SEK;
„**SEK**“ znamená komunikační vedení a zařízení sítě elektronických komunikací společnosti CETIN;
„**Stavba**“ znamená stavbu určenou Vyjádřením, a rovněž stavbu, o které tak stanoví Stavební zákon;
„**Stavebník**“ znamená (i) osobu určenou ve Vyjádření, (ii) Žadatele, (iii) osobu, o které tak stanoví Stavební zákon, (iv) osobu Stavebníkem pověřenou či zmocněnou;
„**Stavební zákon**“ znamená zákon č. 283/2021 Sb., stavební zákon, ve znění pozdějších předpisů;
„**Vyjádření**“ znamená vyjádření o poloze sítě elektronických komunikací vydané společností CETIN dne 10. 2. 2025 pod č.j. 38605/25;
„**Zájmové území**“ znamená území určené a označené Žadatelem v Žádosti;
„**Situační výkres**“ znamená výkres s výřezy účelové mapy SEK, který je přílohou Vyjádření;
„**ZoEK**“ znamená zákon č. 127/2005 Sb., o elektronických komunikacích a o změně některých souvisejících zákonů (zákon o elektronických komunikacích), ve znění pozdějších předpisů;
„**Žadatel**“ znamená osobu určenou ve Vyjádření;
„**Žádost**“ znamená Žádost určenou ve Vyjádření.

3. OBECNÁ PRÁVA A POVINNOSTI STAVEBNÍKA

- 3.1. SEK je obecně prospěšným zařízením, zřízeným a provozovaným ve veřejném zájmu, a je chráněno Příslušnými požadavky.
- 3.2. SEK je chráněna ochranným pásmem, jehož šíře činí šíři určenou ZoEK a/nebo šíři určenou rozhodnutím o ochranném pásmu, vydaným dle Stavebního zákona.
- 3.3. Stavebník je povinen při provádění Stavby a jakýchkoliv jiných dalších prací, při odstraňování havárií, a projektování staveb, řídit se Příslušnými požadavky, správnou praxí v oboru stavebnictví a technologickými postupy, a je povinen učinit veškerá nezbytná opatření vyžadovaná ZoEK, a Příslušnými požadavky k ochraně SEK před poškozením. Povinnost Stavebníka dle odst. 3.3. VPO se vztahuje rovněž na SEK umístěné a provozované mimo Zájmové území.
- 3.4. Stavebník je povinen rozpor mezi údaji v Situačním výkresu a skutečným stavem, bez zbytečného odkladu, nejpozději Den následující po zjištění, oznámit POS.
- 3.5. Stavebník je povinen poškození či krádež SEK bez zbytečného odkladu, nejpozději Den následující po zjištění, telefonicky oznámit dohledovému centru společnosti CETIN na telefonní číslo +420 238 464 190.
- 3.6. Požaduje-li Stavebník, aby se společnost CETIN jako účastník správního řízení, pro jehož účely bylo vydáno Vyjádření, vzdala práva na odvolání proti rozhodnutí vydanému ve správním řízení, má právo kontaktovat POS.

4. PRÁVA A POVINNOSTI STAVEBNÍKA PŘI PROJEKTOVÁNÍ A PŘÍPRAVĚ STAVBY

- 4.1. Při projektování Stavby je Stavebník povinen zajistit, aby projektová dokumentace Stavby a) zohledňovala veškeré požadavky na ochranu SEK vyplývající z Příslušných požadavků, ze ZoEK a ze Stavebního zákona, b) respektovala správnou praxi v oboru stavebnictví a technologické postupy a c) umožňovala, aby i po provedení a umístění Stavby dle projektové dokumentace byla společnost CETIN schopna bez jakýchkoliv omezení a překážek provozovat SEK, provádět jeho údržbu a opravy.
- 4.2. Není-li projektovou dokumentací zajištěno splnění všech požadavků určených v odst. 4.1. VPO, vyvolá Stavebník Překládku.
- 4.3. Činí-li výška projektované Stavby nebo její úpravy či změny nebo dočasný objektu zařízení staveniště Stavby (jeřáb, konstrukce atd.), více než 15 m nad zemským povrchem, je Stavebník povinen písemně kontaktovat POS, a získat od společnosti CETIN konkrétní stanovisko a podmínky ochrany k radiovým trasám SEK, a vyjádření společnosti CETIN o tom, zda Stavba vyvolá Překládku. Ochranné pásmo radiových tras SEK je zakresleno do Situačního výkresu.
- 4.4. Ochranné pásmo radiových tras SEK je zakresleno do Situačního výkresu.
- 4.5. Nachází-li se v Zájmovém území podzemní silové vedení (NN) ve vlastnictví společnosti CETIN, je Stavebník ve vztahu k projektové dokumentaci povinen zajistit požadavky, určené v odst. 4.1. VPO. Není-li projektovou dokumentací zajištěno splnění všech požadavků určených v odst. 4.1. VPO, vyvolá Stavebník Překládku.

Číslo jednací: 38605/25

Číslo žádosti: 0125 921 839

- 4.6. Při projektování Stavby, která je stavbou (a) zařízení silových elektrických sítí (VN, VVN a ZVVN) a/nebo (b) trakčních vedení, je Stavebník povinen provést výpočet či posouzení rušivých vlivů na SEK a zpracovat ochranná opatření, to vše dle Příslušných požadavků a v souladu s nimi. Stavebník je povinen nejpozději třicet (30) Dnů před podáním žádosti o vydání povolení Stavby dle Stavebního zákona předat POS výpočet či posouzení rušivých vlivů na SEK a zpracovaná ochranná opatření.
- 4.7. Je-li Stavba v souběhu s Kabelovodem, nebo Kabelovod kříží, je Stavebník povinen nejpozději ke Dni, ke kterému započne se zpracováním projektové dokumentace ke Stavbě, oznámit POS a projednat s POS (a) každý případ, ve kterém je trajektorie podvrtna a protlaku vedená ve vzdálenosti menší, než 1,5 m od Kabelovodu a (b) jakékoliv výkopové práce, které budou nebo by mohly být vedeny v úrovni či pod úrovní Kabelovodu nebo kabelové komory.
- 4.8. Je-li Stavba umístěna nebo má-li být umístěna v blízkosti Kabelovodu, ve vzdálenosti menší, než 1 m od Kabelovodu, nebo kříží-li Stavba Kabelovod ve vzdálenosti menší než 1 m nad nebo 2m pod Kabelovodem, je Stavebník povinen předložit POS k posouzení zakreslení Stavby v příčných řezech, přičemž do příčného řezu je Stavebník povinen zakreslit rovněž profil kabelové komory.
- 5.5. Zjistil-li Stavebník rozpor mezi údaji v projektové dokumentaci a skutečností, je povinen (i) bezodkladně přerušit práce a (ii) oznámit zjištěný rozpor POS, zasláním na adresu elektronické pošty POS. Do doby, než Stavebník od společnosti CETIN obdrží písemný souhlas s pokračováním v pracích, nemá právo v pracích ve vztahu ke Stavbě pokračovat.
- 5.6. Stavebník nemá právo bez předchozího písemného souhlasu společnosti CETIN manipulovat s kryty kabelových komor, jakkoliv zakrývat vstupy do kabelových komor, a to ani dočasně, vstupovat do kabelových komor, manipulovat s případně odkrytými prvky SEK či s jakýmkoliv jiným zařízením souvisejícím se SEK. Bez předchozího písemného souhlasu společnosti CETIN nemá Stavebník právo umístit nad trasou Kabelovodu žádnou síť technické infrastruktury v podélném směru.
- 5.7. Byla-li SEK odkryta, je Stavebník povinen nejméně tři (3) Pracovní dny před zakrytím SEK, písemně oznámit POS zakrytí SEK, a vyzvat POS ke kontrole SEK před zakrytím. Oznámení dle předchozí věty musí obsahovat alespoň předpokládaný Den zakrytí, číslo jednací Vyjádření a kontaktní údaje Stavebníka. Stavebník nemá právo uskutečnit zakrytí do doby, než obdržel od POS písemný souhlas se zakrytím.

5. PRÁVA A POVINNOSTI STAVEBNÍKA PŘI PROVÁDĚNÍ STAVBY

- 5.1. Před započatím zemních prací ve vztahu ke Stavbě je Stavebník povinen vytyčit trasu SEK na terénu. Osobu, která bude zemní práce ve vztahu ke Stavbě provádět, je Stavebník povinen s vytyčenou trasou SEK seznámit. Porušil-li Stavebník povinnost určenou v tomto odst. 5.1. VPO odpovídá společnosti CETIN za náklady a škodu, vzniklé porušením povinnosti a je povinen je společnosti CETIN uhradit.
- 5.2. Nejpozději pět (5) Pracovních dnů před započatím prací na Stavbě je Stavebník povinen započatí prací oznámit společnosti CETIN zasláním na adresu elektronické pošty POS; oznámení musí obsahovat alespoň číslo jednací Vyjádření a kontaktní údaje Stavebníka.
- 5.3. Stavebník je povinen SEK zabezpečit a zajistit proti mechanickému poškození, zejména dočasným umístěním silničních betonových panelů nad kabelovou trasou SEK nebo jiným vhodným způsobem. Do okamžiku zajištění a zabezpečení ochrany SEK způsobem určeným dle předchozí věty, nemá Stavebník právo přejíždět vozidly nebo stavební mechanizací trasu SEK. Při přepravě vysokých nákladů nebo při projíždění stroji, vozidly či mechanizací pod nadzemním SEK je Stavebník povinen prověřit, zda výška nadzemního SEK je dostatečná, a umožňuje spolehlivý a bezpečný způsob přepravy nákladu či průjezdu strojů, vozidel či mechanizace.
- 5.4. Při provádění zemních prací v blízkosti SEK je Stavebník povinen postupovat tak, aby nedošlo ke změně hloubky uložení nebo prostorového uspořádání SEK. V místě, kde SEK vystupuje ze země do budovy, rozváděče, na sloup apod. je Stavebník povinen provádět zemní práce se zvýšenou mírou opatrnosti, výkopové práce v blízkosti sloupu nadzemního SEK je Stavebník povinen provádět v takové vzdálenosti od sloupu nadzemního vedení SEK, která je dostatečná k tomu, aby nedošlo nebo nemohlo dojít k narušení stability sloupu nadzemního SEK. Stavebník je povinen zajistit, že bez souhlasu a vědomí společnosti CETIN nedojde ke: a) změně nivelety terénu, (b) výsadbě trvalých porostů, nebo (c) změně rozsahu a změně konstrukce zpevněných ploch. Je-li SEK odkryta, je Stavebník povinen SEK, po dobu, po kterou travu odkrytí, zabezpečit proti prověšení, poškození a odcizení.
- 6.1. VPO se řídí českým právem, zejména Občanským zákoníkem, ZoEK a Stavebním zákonem.
- 6.2. Stavebník má právo užití informace, data a dokumentaci obsažené ve Vyjádření pouze a výhradně k účelu, pro který mu byly poskytnuty. Stavebník nemá právo, vyjma případů výslovně určených ve VPO, informace, data a dokumentaci obsaženou ve Vyjádření rozmnožovat, rozšiřovat, pronajímat, půjčovat či jinak umožnit jejich užití třetí osobě bez předchozího písemného souhlasu společnosti CETIN.
- 6.3. Porušil-li Stavebník kteroukoliv povinnost určenou ve Vyjádření a/nebo ve VPO, je povinen nahradit společnosti CETIN v celém rozsahu škodu, vzniklou porušením takové povinnosti.
- 6.4. Písemným stykem či pojmem „písemně“ se pro účely VPO rozumí předání zpráv jedním z těchto způsobů:
- a) v listinné podobě;
 - b) datovou zprávou prostřednictvím informačního systému datových schránek;
 - c) e-mailovou zprávou podepsanou zaručeným elektronickým podpisem dle zákona č. 297/2016 Sb., o službách vytvářejících důvěru pro elektronické transakce, ve znění pozdějších předpisů;
 - d) e-mailovou zprávou zaslánou z adresy kontaktní osoby strany na adresu kontaktní osoby druhé strany určenou v Žádosti nebo ve Vyjádření nebo ve VPO.

6. ZÁVĚREČNÁ USTANOVENÍ

Číslo jednací: 38605/25

Číslo žádosti: 0125 921 839

Informace k vytyčení SEK

Požadujete-li vytyčit SEK, kontaktujte prosím osoby určené níže:

Vegacom, a.s. - výhradní dodavatel společnosti CETIN a.s.

se sídlem: Holzova 14, 628 00 Brno

IČ: 25788680

DIČ: CZ25788680

kontakt: Luboš Bodzík, mobil: 603855439, e-mail: bodzik@vegacom.cz

InfoTel

se sídlem: Brno, Novolišeňská 18, PSČ: 628 00

IČ: 46981071

DIČ: CZ46981071

kontakt: Petr Košťál, mobil: 723350887, e-mail: petr_kostal@infotel.cz

Josef Joura

se sídlem: Okřešice 53, okres Třebíč, 674 01

IČ: 88282091

DIČ: CZ6312180820

kontakt: Josef Joura, mobil: 602578674, e-mail: josefjoura@seznam.cz

Karel Horský

se sídlem: Poličská 877/36, 568 02 Svitavy - Předměstí

IČ: 01377841

DIČ:

kontakt: Karel Horský, mobil: 602 483 023, e-mail: k.horsky.sy@gmail.com

Radim Zabloudil

se sídlem: Tábor 2356/28a, 602 00 Brno - Žabovřesky

IČ: 74899589

DIČ: CZ6210151585

kontakt: Radim Zabloudil, mobil: 602760276, e-mail: radim.zabloudil@seznam.cz

Siteľ, spol. s r.o., oblast Brno

se sídlem: Vinohradská 74, 618 00 Brno-Černovice

IČ: 44797320

DIČ: CZ 44797320

kontakt: Jiří Kozel, mobil: 606704412, e-mail: jkozel@siteľ.cz

STRATEL

se sídlem: Na březině 340 Rozdrojovice, 664 34 Brno-venkov

IČ: 26259427

DIČ: CZ26259427

kontakt: Daniel Stráský, tel/fax: 546221222, mobil: 602770022, e-mail: stratel@stratel.cz

TEMO Brno s.r.o

se sídlem: Hutařova 21, 612 00 Brno

IČ: 49436821

DIČ:

kontakt: Milan Král, tel.: 541216221, fax: 541213221, mobil: 602544583, e-mail: vytycenio2@centrum.cz

Zbyněk Kazda

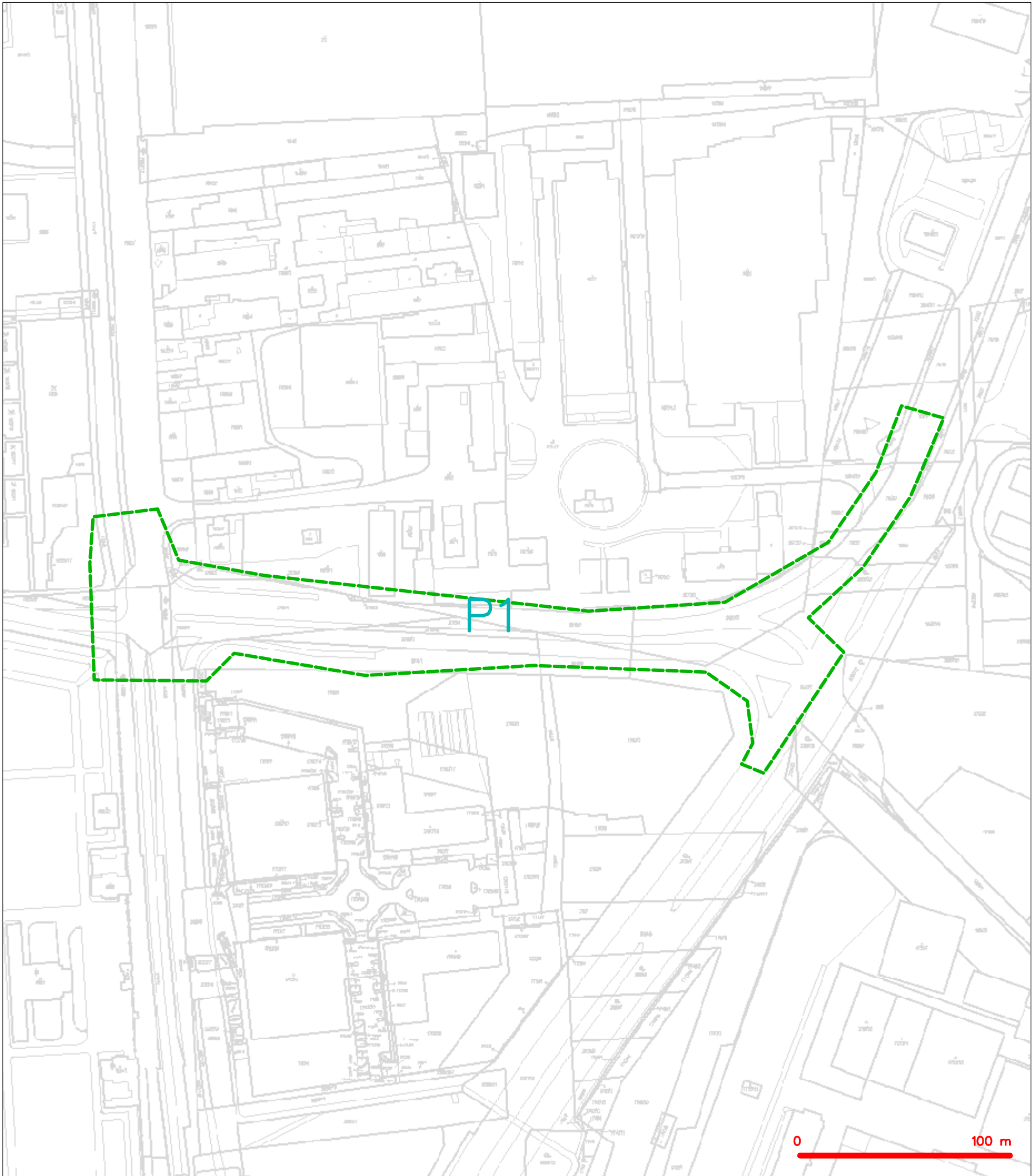
se sídlem: Hornoměstská 1711/4, 594 01 Velké Meziříčí

IČ: 01657917


DIČ:

kontakt: Zbyněk Kazda, mobil: 775940694, email: kazda@vytyceni.cz

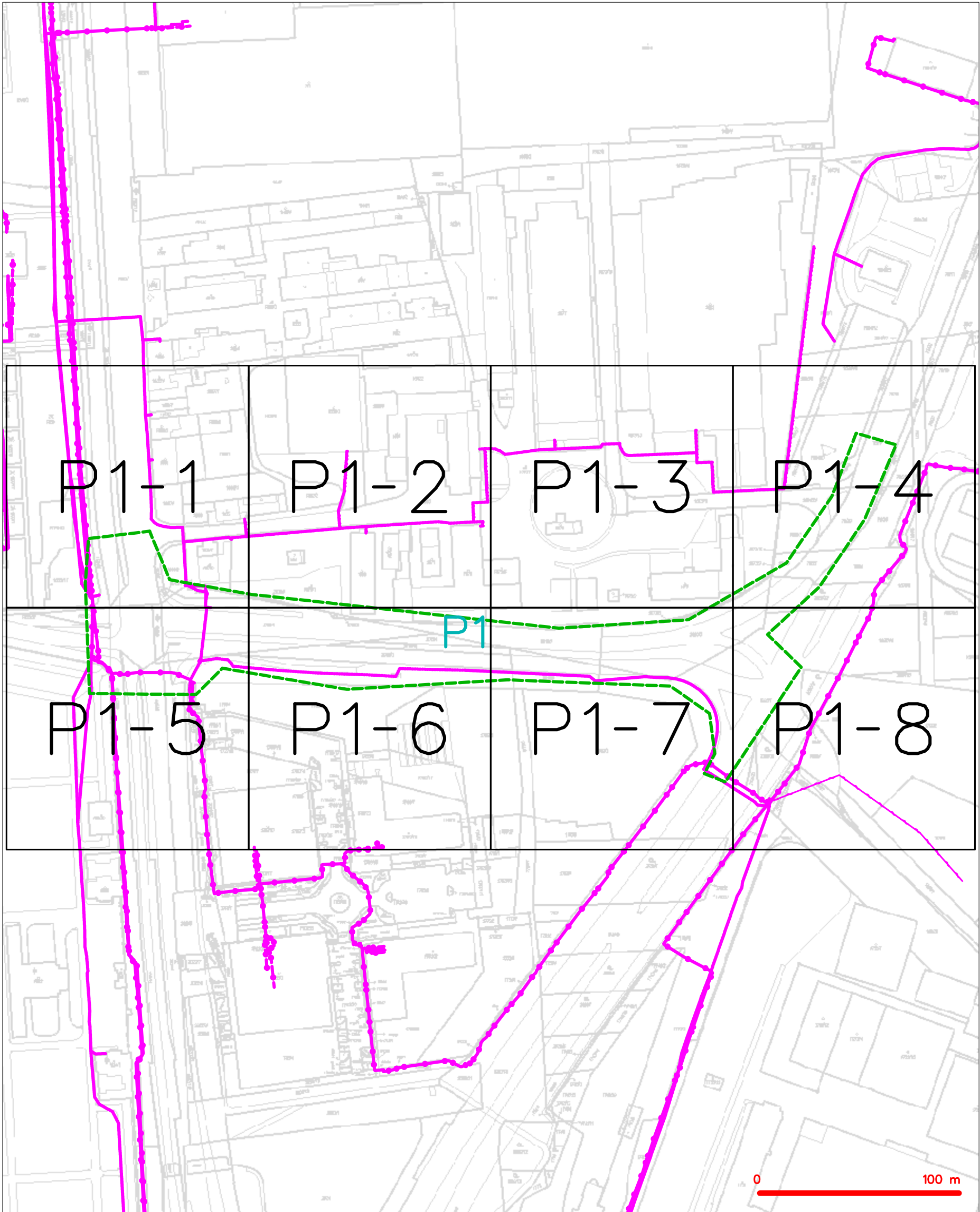
SITUAČNÍ VÝKRES - ZÁJMOVÉ ÚZEMÍ



LEGENDA
----- hranice zájmového území k vyjádření


CETIN a.s.
Českomoravská 2510/19, Libeň
190 00 Praha 9
DIČ: CZ04084063
102

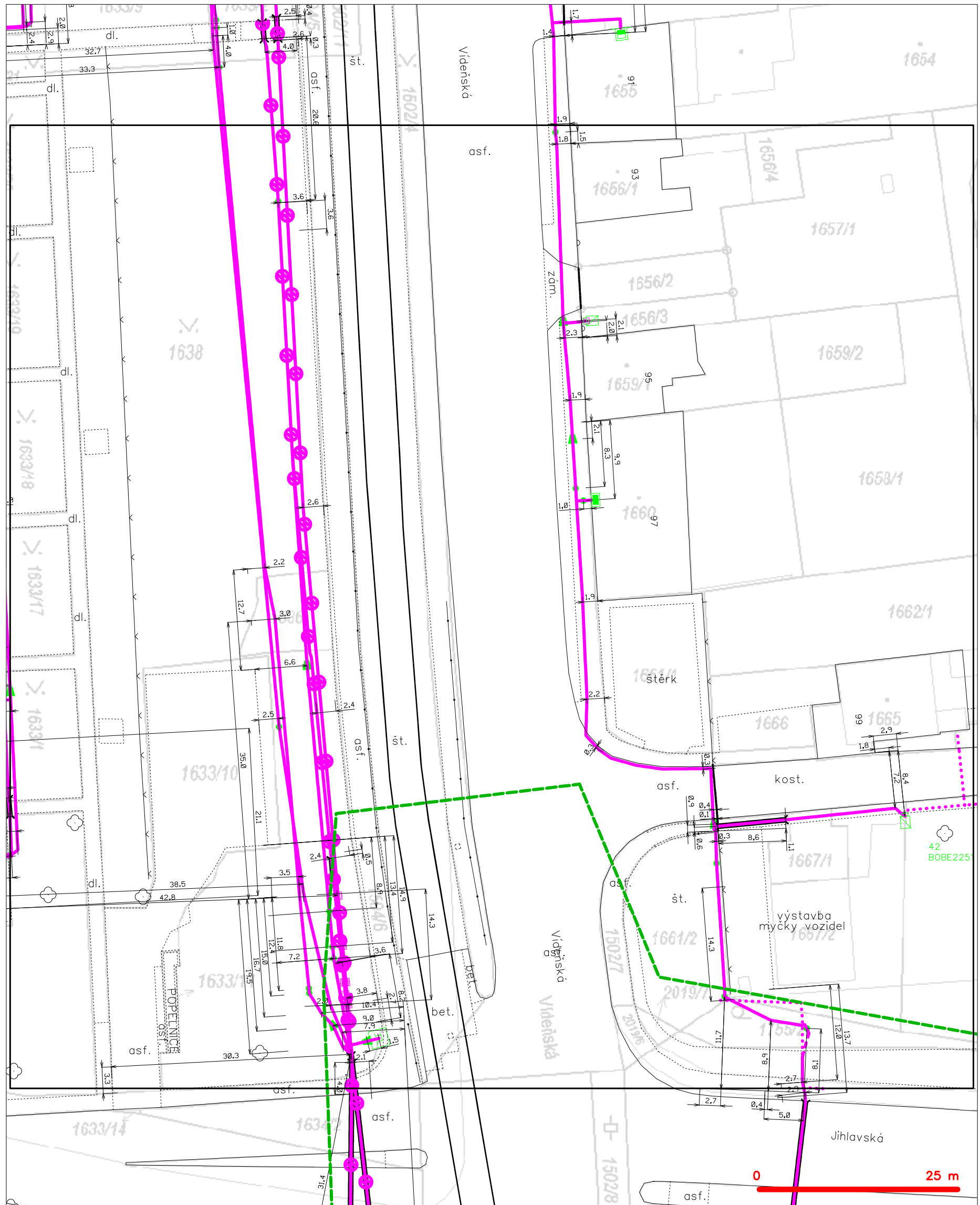
SITUAČNÍ VÝKRES - POLYGON 1



LEGENDA

- | | | | |
|--|---|--|---|
| | hranice zájmového území k vyjádření | | nezaměřený průběh optického kabelu, HDPE trubky |
| | NV přípojka, území s NV přípojkou CETIN | | nebo souběh optického a metalického kabelu |
| | zaměřený průběh metalického kabelu | | radiové sítě, ochranné pásmo radiové sítě |
| | zaměřený průběh optického kabelu, HDPE trubky | | nadzemní sítě |
| | nebo souběh optického a metalického kabelu | | neprovazované sítě |
| | nezaměřený průběh metalického kabelu | | podzemní sítě cizí |
| | nadzemní sítě cizí | | sítě s NV |
- kolektor, kabelovod

SITUAČNÍ VÝKRES - POLYGON 1, list kladu P1-1



LEGENDA

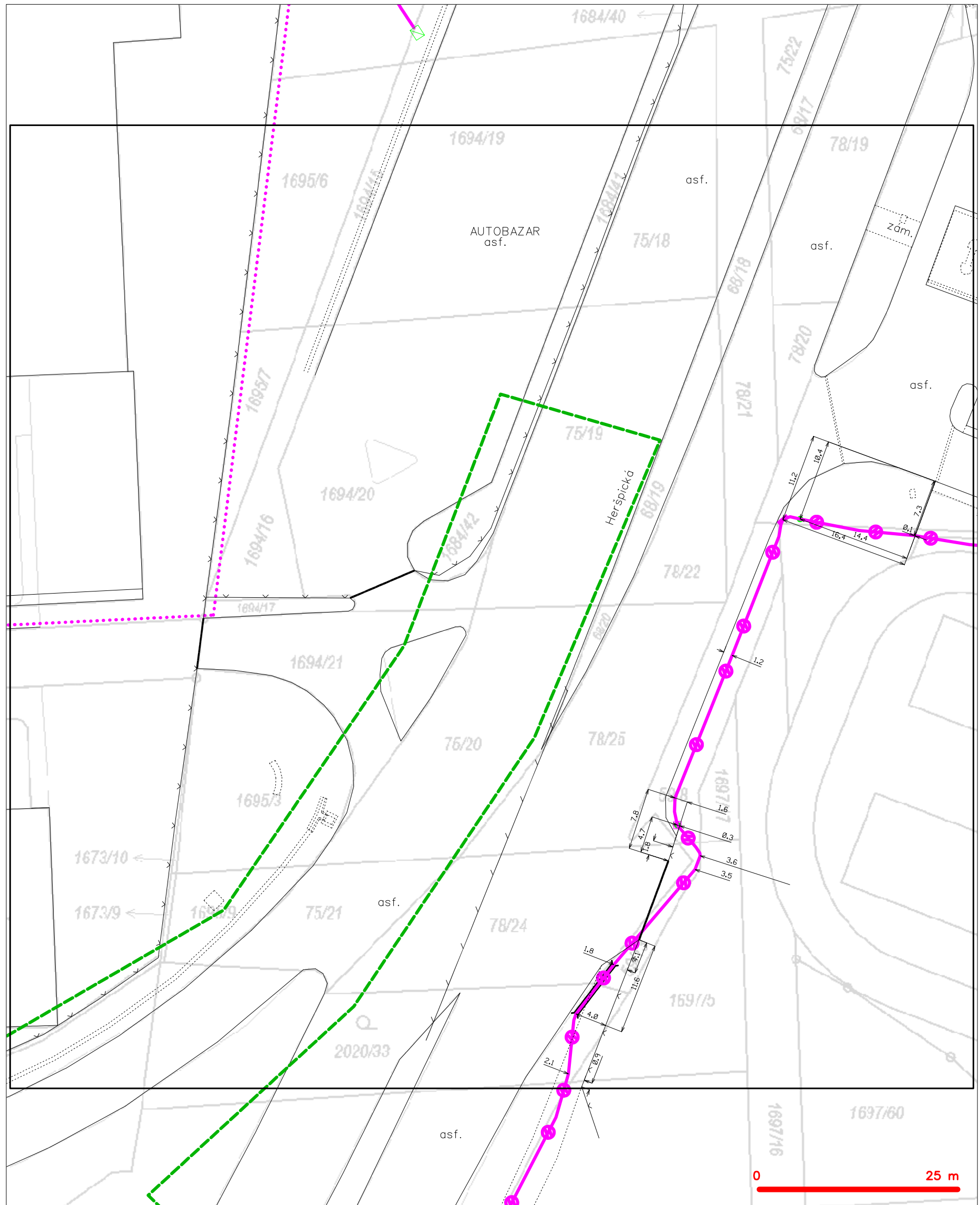
- | | | | |
|---|---|---|---|
| — | hranice zájmového území k vyjádření | — | nezaměřený průběh optického kabelu, HDPE trubky |
| — | NV přípojka, území s NV přípojkou CETIN | — | nebo souběh optického a metalického kabelu |
| — | zaměřený průběh metalického kabelu | — | radiové sítě, ochranné pásmo radiové sítě |
| — | zaměřený průběh optického kabelu, HDPE trubky | — | nadzemní sítě |
| — | nebo souběh optického a metalického kabelu | — | neprovazované sítě |
| — | nezaměřený průběh metalického kabelu | — | podzemní sítě cizí |
| — | nadzemní sítě cizí | — | sítě s NV |
- kolektor, kabelovod

SITUAČNÍ VÝKRES - POLYGON 1, list kladu P1-3



LEGENDA	
	hranice zájmového území k vyjádření
	NV přípojka, území s NV přípojkou CETIN
	zaměřený průběh metalického kabelu
	zaměřený průběh optického kabelu, HDPE trubky nebo souběh optického a metalického kabelu
	nezaměřený průběh metalického kabelu
	nadzemní síť cizí
	nezaměřený průběh optického kabelu, HDPE trubky nebo souběh optického a metalického kabelu
	radiové síť, ochranné pásmo radiové sítě
	nadzemní síť
	neprovazované síť
	podzemní síť cizí
	sítě s NV
	kollektor, kabelovod

SITUAČNÍ VÝKRES - POLYGON 1, list kladu P1-4



LEGENDA

	hranice zájmového území k vyjádření		nezaměřený průběh optického kabelu, HDPE trubky nebo souběh optického a metalického kabelu
	NV přípojka, území s NV přípojkou CETIV		radiové sítě, ochranné pásmo radiové sítě
	zaměřený průběh metalického kabelu		podzemní sítě
	zaměřený průběh optického kabelu, HDPE trubky nebo souběh optického a metalického kabelu		neprůvratované sítě kolektor, kabelovod
	nezaměřený průběh metalického kabelu		podzemní sítě cizí
	podzemní sítě cizí		sítě s NV

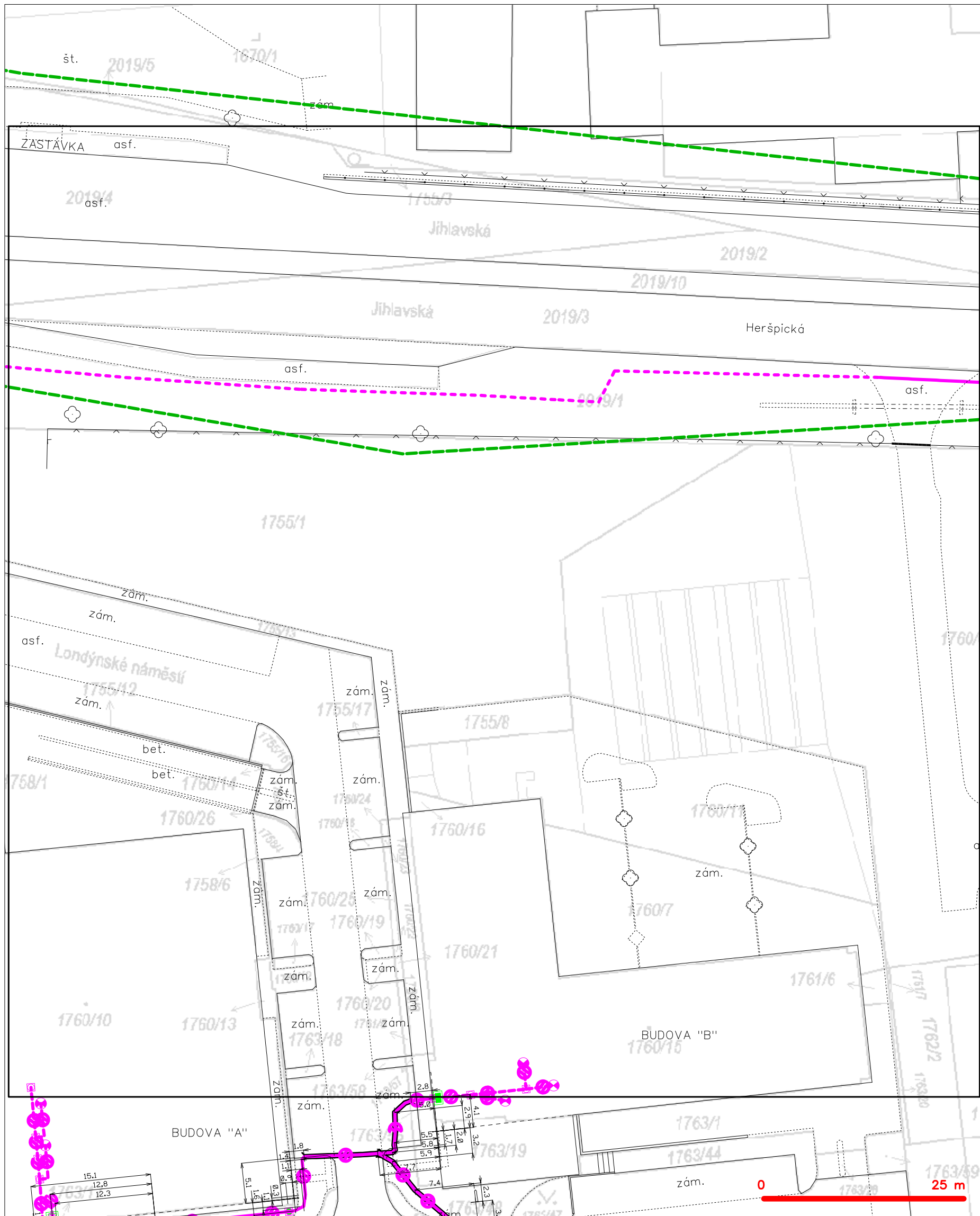
SITUAČNÍ VÝKRES - POLYGON 1, list kladu P1-5



LEGENDA

- | | |
|---|---|
| ----- hranice zájmového území k vyjádření | --- nezaměřený průběh optického kabelu, HDPE trubky |
| ----- NV přípojka, území s NV přípojkou CETIN | --- nebo souběh optického a metalického kabelu |
| --- zaměřený průběh metalického kabelu | --- radiové sítě, ochranné pásmo radiové sítě |
| --- zaměřený průběh optického kabelu, HDPE trubky | --- nadzemní sítě |
| --- nebo souběh optického a metalického kabelu | --- neprovozované sítě |
| --- nezaměřený průběh metalického kabelu | --- podzemní sítě cizí |
| --- nadzemní sítě cizí | --- síť s NV |
- [] = kolektor, kabelovod

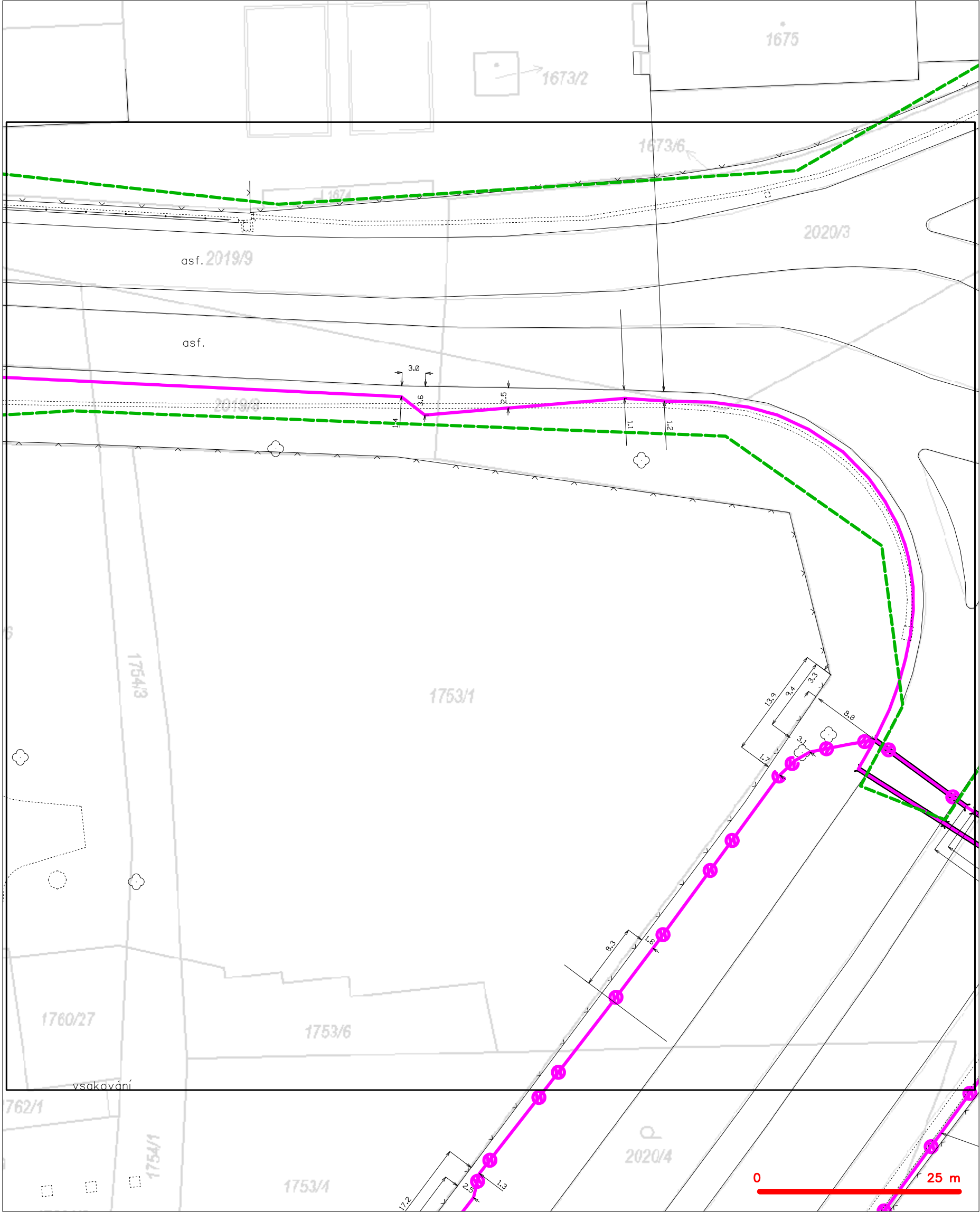
SITUAČNÍ VÝKRES - POLYGON 1, list kladu P1-6



LEGENDA

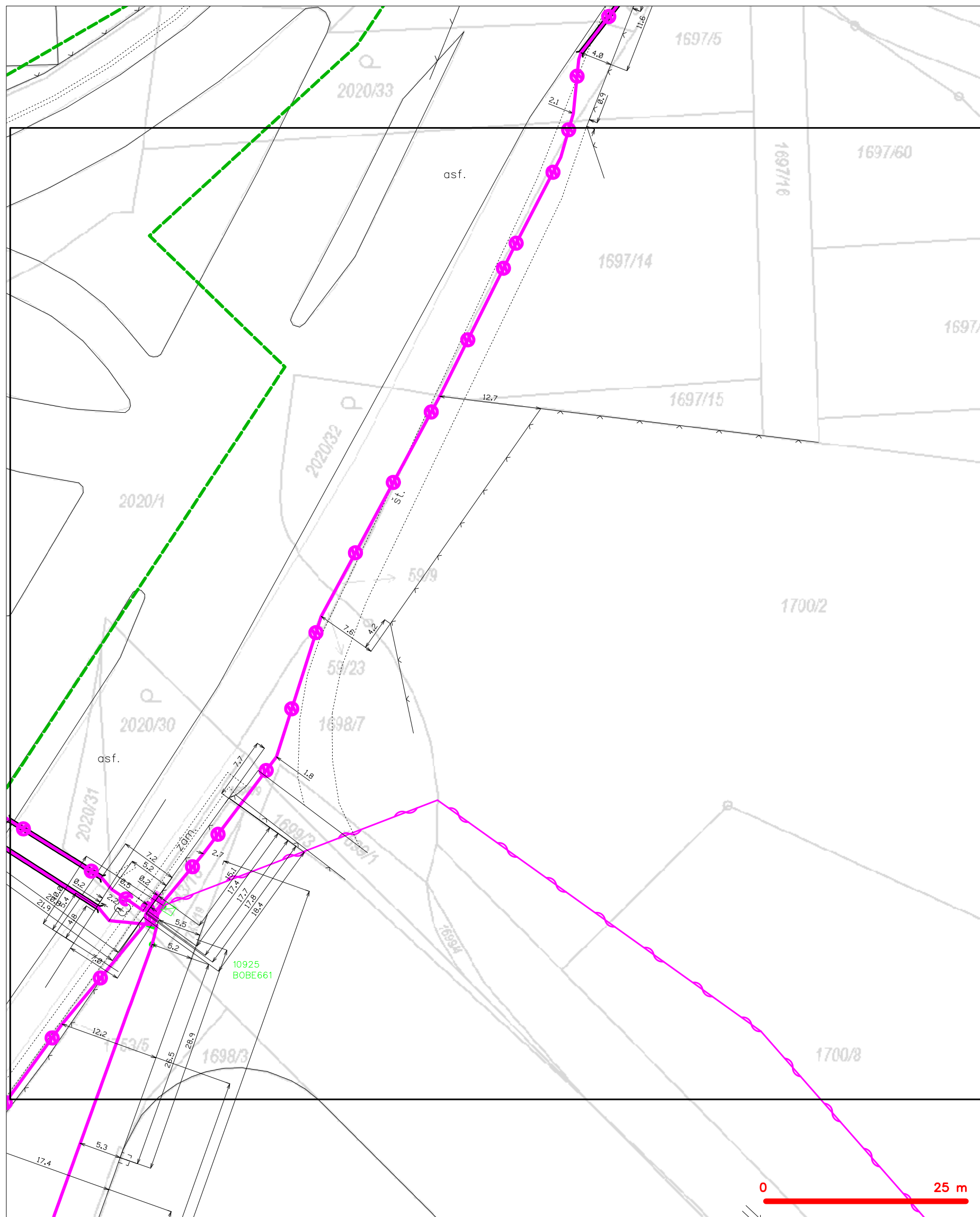
- | | | | |
|--|---|--|---|
| | hranice zájmového území k vyjádření | | nezaměřený průběh optického kabelu, HDPE trubky |
| | NV přípojka, území s NV přípojkou CETIN | | nebo souběh optického a metalického kabelu |
| | zaměřený průběh metalického kabelu | | radiové sítě, ochranné pásmo radiové sítě |
| | zaměřený průběh optického kabelu, HDPE trubky | | nadzemní sítě |
| | nebo souběh optického a metalického kabelu | | neprovazované sítě |
| | nezaměřený průběh metalického kabelu | | podzemní sítě cizí |
| | nadzemní sítě cizí | | sítě s NV |
| | | | kojektor, kabelovod |

SITUAČNÍ VÝKRES - POLYGON 1, list kladu P1-7



LEGENDA	
	hranice zájmového území k vyjádření
	NV přípojka, území s NV přípojkou CETIN
	zaměřený průběh metalického kabelu
	zaměřený průběh optického kabelu, HDPE trubky nebo souběh optického a metalického kabelu
	nezaměřený průběh metalického kabelu
	nadzemní síť cizí
	nezaměřený průběh optického kabelu, HDPE trubky nebo souběh optického a metalického kabelu
	radiové síť, ochranné pásmo radiové sítě
	nadzemní síť
	neprovozované síť
	podzemní síť cizí
	síť s NV
	kolektor, kabelovod

SITUAČNÍ VÝKRES - POLYGON 1, list kladu P1-8



LEGENDA

	hranice zájmového území k vyjádření		nezaměřený průběh optického kabelu, HDPE trubky
	NN přípojka, území s NN přípojkou CETIN		nebo souběh optického a metalického kabelu
	zaměřený průběh metalického kabelu		radiové síťe, ochranné pásmo radiové síťe
	zaměřený průběh optického kabelu, HDPE trubky		nadzemní síťe
	nebo souběh optického a metalického kabelu		neprovozované síťe
	nezaměřený průběh metalického kabelu		podzemní síťe cizí
	nadzemní síťe cizí		síťe s NN
			kolektor, kabelovod

Linio Plan, s.r.o.
Petra Konečná
Sochorova 3262/23
616 00 Brno

Číslo jednací 2202529460

Datum 10.2.2025

Vyřizuje Hana Tintěrová

telefon +420 728 528 775

e-mail Hana.Tinterova@cdt.cz

Věc:

Vyjádření k existenci sítí elektronických komunikací - Informace o poloze

Název stavby: **II/602 Brno, ul. Jihlavská, úsek Heršpická - Vídeňská**


V zájmovém území určeném a vyznačeném žadatelem **se nenachází** prostředky sítí elektronických komunikací **v majetku ČD - Telematiky a.s.** nebo **v majetku jiných vlastníků**, kteří pověřili správou svých sítí elektronických komunikací ČD - Telematiku a.s. a zájmové území nezasahuje do ochranného pásma těchto sítí dle §102 zák. č.127/2005 Sb., o elektronických komunikacích.

Vyjádření pozbývá platnosti dne 10.2.2027

Počet příloh: 1

ČD - Telematika a.s.
Pernerova 2819/2a
130 00 Praha 3

Žádost je možné podávat elektronicky na vyjadreni.cdt.cz nebo e-mailem na helpdesk@cdt.cz.



Linio Plan, s.r.o.
Sochorova 3262 /23
61600 Brno

Váš dopis značky / ze dne	Naše značka	Vyřizuje	Místo odeslání / dne
0000156273 / 10.02.2025	UPTS/OS/387020/2025	Ing. Jiří Majzner	Praha / 12.02.2025

Věc: Vyjádření k existenci podzemních sítí spol. České Radiokomunikace, a.s.

Účel: Existence sítí

Akce: II/602 Brno, ul. Jihlavská, úsek Heršpická – Vídeňská

Oznamujeme Vám, že při realizaci Vaší stavby **DOJDE** ke styku s podzemním telekomunikačním vedením a zařízením sdělovací sítě Českých Radiokomunikací, a.s.

Provádění prací v blízkosti našich telekomunikačních vedení a zařízení povolujeme za těchto podmínek:
Při provádění zemních nebo jiných prací, které mohou ohrozit podzemní telekomunikační vedení a zařízení v blízkosti těchto vedení a zařízení, jste povinni podle § 101, odst. 2, zákona č. 127/2005 Sb. v platném znění o elektronických komunikacích učinit veškerá opatření, aby nedošlo k poškození telekomunikačních vedení a zařízení těmito pracemi, zejména tím, že:

- nejméně 15 dní předem uvědomíte České Radiokomunikace, a.s. o zahájení prací. Oznámení o zahájení prací bude zasláno el. poštou na e-mailovou adresu: ochranasiti@cra.cz, v kopii na adresu popelka@vegacom.cz. V předmětu zprávy bude uvedeno „č.j. tohoto stanoviska, Oznámení zahájení prací“.
- Podklady k průběhu trasy kabelů ČRa jsou k dispozici na objednávku u firmy Vegacom, a.s. na e-mailové adrese geo@vegacom.cz. Objednávka musí obsahovat č.j. vyjádření a datum jeho vydání.
- před zahájením prací necháte vytyčit polohu podzemního telekomunikačního vedení a zařízení přímo ve staveništi a jeho blízkém okolí. Vytyčení objednejte nejméně 14 dní předem u pracovníka firmy Vegacom, a.s.; kontaktní osobou je **Mgr. David Vránek** tel. **603 855 225**, email: **vrane@vegacom.cz**. Objednávka musí obsahovat č.j. vyjádření a datum jeho vydání.
- prokazatelně seznámíte pracovníky, kteří budou provádět práce, s polohou tohoto vedení (zařízení).
- upozorníte organizaci, provádějící práce na možnou polohovou odchylku 30 cm ve všech směrech od polohy udávané výkresovou dokumentací.
- upozorníte pracovníky, aby dbali při pracích v těchto místech největší opatrnosti, nepoužívali zde nevhodné nářadí, a aby ve vzdálenosti 1,5 m po každé straně od vyznačené trasy vedení (zařízení) nepoužívali žádné mechanizační prostředky (hloubící stroje, sbíječky apod.).
- po dobu výstavby učiníte veškerá nezbytná opatření, vedoucí k zamezení možného poškození podzemního telekomunikačního vedení a zařízení přejezdem stavební techniky a to i na přístupových trasách ke staveništi, (např. krytí betonovými panely, ocelovými pláty apod.).
- nad telekomunikačním vedením (zařízením) budete dodržovat zákaz skládek a budování zařízení, které by k nim znemožňovalo přístup.
- zajistíte, aby odkryté telekomunikační vedení (zařízení) bylo řádně zabezpečeno proti poškození a to nejen při provádění prací, ale i před poškozením třetími osobami.
- dohlédněte, aby organizace provádějící práce zhutnila zeminu pod kabelem a vyzvala pracovníka firmy Vegacom, a.s. pana **Václava Popelku** tel. **266 005 615**, nebo **603 855 615** k provedení kontroly před zakrytím kabelu. Ten ověří, jestli není vedení (zařízení) viditelně poškozeno, a jestli byly dodrženy stanovené podmínky a následně vydá souhlas k záhozu. Ke kontrole vyzvete prosím 14 dní před požadovaným termínem.
- zajistíte, aby při křížení nebo souběhu s podzemními telekomunikačními vedeními (zařízeními) byla dodržena ČSN 73 60 05 (Prostorová úprava vedení technického vybavení) a aby bylo ohlášeno neprodleně každé poškození podzemního

telekomunikačního vedení (zařízení) organizaci, která vydala toto vyjádření.

l) při křížení komunikace musí být vedení uloženo do chrániček (betonové žlaby) s přesahem 1m na každou stranu komunikace.

m) bez souhlasu Českých Radiokomunikací, a.s. nebudete snižovat vrstvu zeminy nad a pod telekomunikačním vedením (zařízením) a nebudete navyšovat vrstvu zeminy nad telekomunikačním vedením (zákaz navýšení nivelity terénu).

n) písemně ohlásíte ukončení prací organizaci, která vydala toto vyjádření.

o) pokud při realizaci stavby dojde v místě dotčení našich sítí ke změně polohopisu (zpevněné plochy, vjezdy atd.), je investor povinen předat Českým Radiokomunikacím, a.s. geodetické zaměření skutečného stavu telekomunikačního vedení (zařízení) včetně aktuálního polohopisu.

U staveb vyžadujících **dodatečnou ochranu** (např. při křížení vedení komunikací, zpevněnými plochami, plynovodem, apod.) nebo překládku podzemního telekomunikačního vedení Českých Radiokomunikací, a.s. je stavebník povinen ihned kontaktovat pracovníky odd. Ochrany sítí Českých Radiokomunikací.

Pokud by bylo třeba manipulovat s vedením Českých Radiokomunikací, a.s., nebo je překládat, je akreditovanou organizací pro takové práce společnost Vegacom a.s., u níž je třeba práce objednat.

Upozorňujeme, že nedodržení těchto podmínek je porušením právní povinnosti podle § 101 zákona č. 127/2005 Sb. a o změně dalších zákonů v platném znění.

Toto vyjádření platí pro rozsah uvedených prací. Pozbývá platnosti, jestliže se nezačne se stavebními pracemi uvedené stavby do jednoho roku od jeho vydání. Při žádosti o změnu nebo prodloužení územního rozhodnutí (stavebního povolení) je nutno požádat České Radiokomunikace o nové vyjádření o existenci podzemních telekomunikačních vedení a zařízení.

**Případné poškození kabelu stavebník okamžitě nahlásí na HOTLINE firmy Vegacom:
tel. 251 004470, fax.251 004480 s nepřetržitou službou.**

S pozdravem

Za správnost:

České Radiokomunikace a.s.
Skokanská 2117/1
169 00 Praha 6
(53)
Sárka Stašková

Šárka Stašková
Specialista ochrany sítě

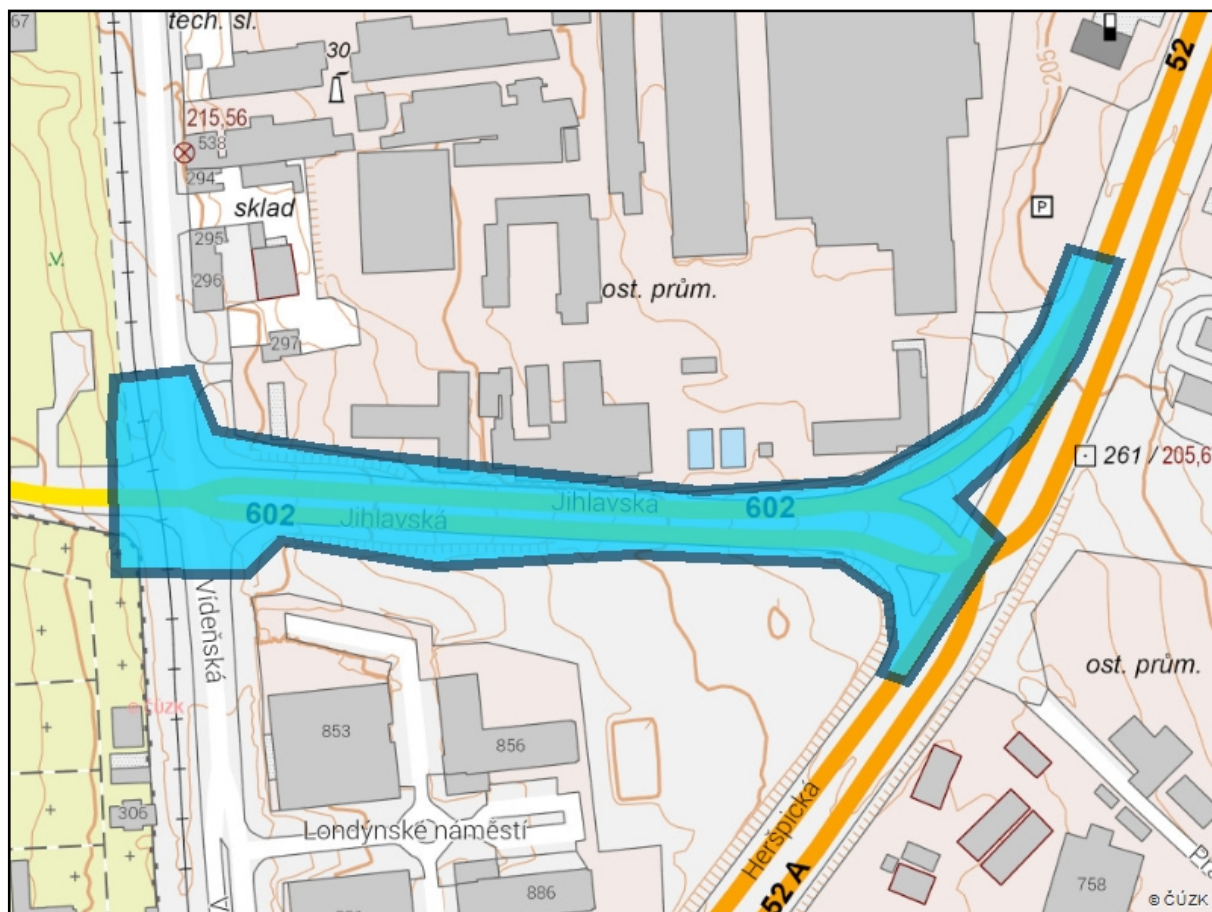
Příloha: trasa ČRa

Platnost tohoto vyjádření je jeden rok od data vystavení, tj. do 12.02.2026

PIN: 3964

Žádost č. j. UPTS/OS/387020/2025

Zájmové území



Seznam parcel:

katastrální území: 610186 parcely:

1502/4,1502/5,1502/7,1502/9,1504/6,1634/2,1638,1661/2,1669,1670/1,1672,1673/1,1673/6,1673/9,1674,1675,1684/42,1694/20,1694/21,1755/2,1755/3,1760/6,1819/1,1828/1,2019/10,2019/4,2019/6,2019/7,2020/1,2020/3,2020/30,2020/33,2020/55,2021/1,2022/1,640/1,75/19,75/20,78/24

Poznámka: Upozorňujeme Vás, že toto stanovisko **NELZE** uplatnit pro umístění a provoz větrných elektráren.

1:500
k.ú. Štýřice

1670/1

1633/11

1504/6

1661/2

1502/7

Videňská

2019/6

2019/7

1755/2

1634/2

2019/4

Jihlavská

Optické vedení ČRa

1502/9

Majzner
12.2.2025

1755/10

1755/6

1755/7

Londýnské náměstí
1755/12

20

Linio Plan, s.r.o.
Ing. Petra Konečná
Sochorova 3262/23
616 00 B r n o

VÁŠ DOPIS ZNAČKY / ZE DNE	NAŠE ZNAČKA	VYŘIZUJE / KONTAKT	BRNO / DATUM
	2380/2025/5040	Ing. Fidrmuc / tel. 543171561	13.2.2025

II/602 BRNO, UL. JIHLAVSKÁ, ÚSEK HERŠPICKÁ – VÍDEŇSKÁ

Vyjádření k inženýrským sítím

Na základě Vaší žádosti Vám sdělujeme, že ve vyznačeném prostoru ulice Jihlavské (pozemek p.č. 75/19, 75/20, 78/24, 640/1, 1502/4, 1502/5, 1502/7, 1502/9, 1504/6, 1634/2, 1638, 1661/2, 1669, 1670/1, 1672, 1673/1, 1673/6, 1673/9, 1674, 1675, 1684/42, 1694/20, 1694/21, 1755/2, 1755/3, 1760/6, 1819/1, 1828/1, 2019/4, 2019/6, 2019/7, 2019/10, 2020/1, 2020/3, 2020/30, 2020/33, 2020/55, 2021/1 a 2022/1 v k.ú. Štýřice) se nachází následující součásti stávající infrastruktury DPMB, a.s.

- Tramvajová dráha
 - ulice Vídeňská – těleso tramvajové trati; trakční stožáry trolejového vedení a trolejová vazba
- Kabelová trasa / Kabelovod DPMB, a.s. (trakční napájecí a zpětné kabely – 600 V)
 - ulice Vídeňská – po západní straně tramvajového tělesa
- Linky MHD
 - ulice Vídeňská – tramvajové a autobusové linky
 - ulice Jihlavská – autobusové linky se zastávkou „Ústřední hřbitov“
 - ulice Heršpická – autobusové linky

Technické řešení a realizační podmínky při dotčení technických zařízení DPMB, a.s. projednejte s pracovníky příslušných středisek:

- Tratě ED
Ing. Ludvík, tel. 543172211, mob. 605599503 nebo e-mail mludvik@dpmb.cz
- Napájení tratí (trolejová síť)
pan Šemora, tel. 543173651, mob. 606561899 nebo e-mail psemora@dpmb.cz
- Napájení tratí (kabelová síť)
pan Urban, tel. 543175321, mob. 731607434 nebo e-mail jaurban@dpmb.cz

Podklady pro zakres kabelové trasy DPMB Vám poskytnou pracovníci našeho střediska Napájení tratí, Radlas 8/10, pan Janovský – tel. 543175330.

Elektronické podklady pro zanesení kabelové trasy DPMB, a.s. Vám následně poskytnou pracovníci správy GIS, pan Machala, e-mail tmachala@dpmb.cz nebo tel. 543171517. V předmětu příslušné emailové žádosti uveďte mj. i výše uvedené čj. této korespondence.

Toto vyjádření neslouží k procesu územního řízení ani jeho následujících stupňů. Projektovou dokumentaci na výše uvedenou stavbu nám předložte k projednání a odsouhlasení.

S pozdravem

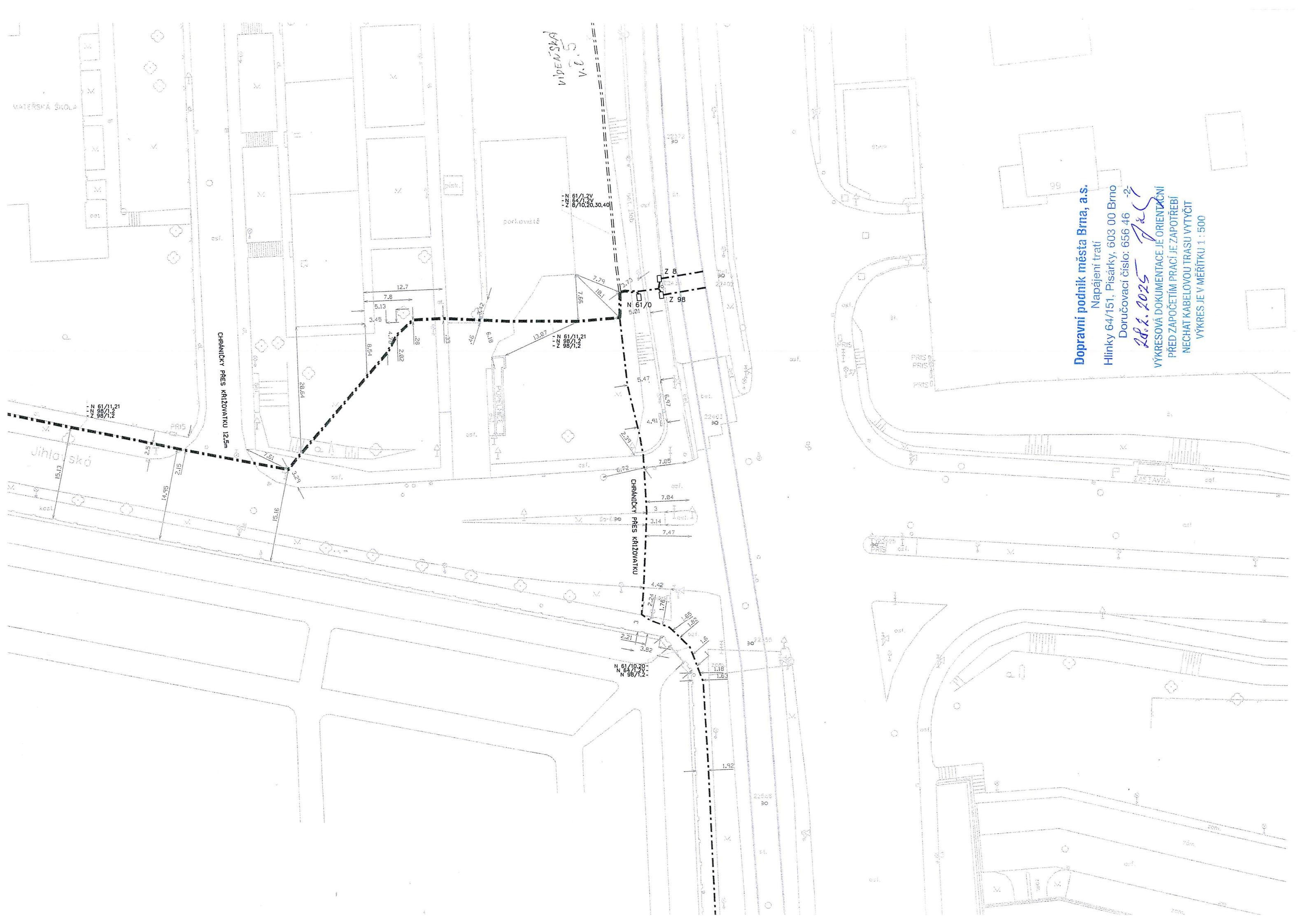
Dopravní podnik města Brna, a.s.

Hlinky 64/151, Pisárky, 603 00 Brno

Doručovací číslo: 65646



Ing. Vítězslav Žůrek
technicko-provozní ředitel



Dopravní podnik města Brna, a.s.

Napájení trati
Hlinky 64/151, Pisárky, 603 00 Brno

Doručovací číslo: 656 46 -2-

28.2.2025

VÝKRESOVÁ DOKUMENTACE JE ORIENTAČNÍ
PŘED ZAPOČETÍM PRACÍ JE ZAPOTŘEBÍ
NECHAT KABELOVOU TRASU VYTÝČIT

VÝKRES JE V MĚŘÍTKU 1 : 500



EG.D, s.r.o., Lidická 1873/36, Černá Pole, 602 00 Brno

Linio Plan, s.r.o.
Ing. Petra Konečná
Sochorova 3262/23
61600 Brno

Brno 10.02.2025

Sdělení o existenci zařízení distribuční soustavy (elektrická síť) ve vlastnictví EG.D, s.r.o. a k podmínkám činnosti v jeho blízkosti

Investor stavby: Linio Plan, s.r.o.
Název stavby: II/602 Brno, ul. Jihlavská, úsek Heršpická – Vídeňská
Místo stavby: KÚ Štýřice (610186), žadatelem vyznačené zájmové území

Toto sdělení slouží pro informaci o stávajícím elektrickém zařízení distribuční soustavy, vlastněném a provozovaném společností EG.D, s.r.o., a o ochranných pásmech tohoto zařízení. Toto sdělení **není** vyjádřením pro řízení o povolení záměru.

V zájmovém území výše uvedené stavby se nachází:
Podzemní vedení NN
Podzemní sdělovací vedení

Ke stavbě a činnosti v ochranných pásmech zařízení distribuční soustavy je investor povinen zajistit si písemný souhlas ve smyslu § 46 odst. 11 zákona č. 458/2000 Sb., energetický zákon.

Souhlas se stavbou a činností v ochranném pásmu zařízení distribuční soustavy uděluje EG.D, s.r.o. (dále jen EGD). S podáním žádosti o souhlas, prosím, předložte projektovou dokumentaci stavby s podrobným zákresem a okótováním umístění stavby v ochranném pásmu. Žádost prosím podejte elektronicky na **www.egd.cz - Souhlas s činností a stavbou v ochranném pásmu.**

Kontakty na správce zařízení jsou uvedeny v závěru tohoto sdělení.

Dovolte, abychom Vás upozornili, že při provádění zemních nebo jiných prací, které mohou ohrozit předmětné distribuční a sdělovací zařízení, jste povinni dodržovat veškeré relevantní předpisy, přičemž jste povinni zejména učinit veškerá opatření, aby nedošlo ke škodám na výše

EG.D, s.r.o.

Poskytování informací k sítím
Plynářská 5
602 00 Brno
www.egd.cz

Bronislava Kousalíková
T +420-705623768
bronislava.kousalikova@egd.cz

Naše značka
B6941-26357737

Sídlo společnosti:
Lidická 1873/36
Černá Pole
602 00 Brno
Společnost je zapsána
v Obchodním rejstříku
vedeném Krajským soudem
v Brně, v oddílu C, vložce 142374
IČ: 210 55 050
DIČ: CZ21055050

uvedeném zařízení, na majetku nebo na zdraví osob elektrickým proudem, zejména tím, že zajistíte:

1. Objednání přesného vytyčení distribuční sítě (trasy kabelu) v terénu, a to nejméně 14 dnů před zahájením prací v blízkosti podzemního kabelového vedení. V případě, že nebude možné trasu kabelu bezpečně určit pomocí vytyčovacího zařízení, je investor zemních prací povinen pro jednoznačné stanovení jeho polohy provést na určených místech a v nezbytném rozsahu ruční odkrytí kabelu podle pokynů zaměstnanců EGD.
Vytyčení kabelů VN, NN zajistí Ivana Peclová Zelinková, tel.: 54514-1244, mail: ivana.zelinkova@egd.cz
Vytyčení sdělovacího vedení zajistí Lukáš Toman, tel.: 54514-2930, mail: lukas.toman@eon.cz
2. Provádění zemních prací v ochranném pásmu kabelového vedení výhradně klasickým ručním nářadím bez použití jakýchkoli mechanismů s nejvyšší opatrností, nebude-li provozovatelem zařízení stanoveno jinak.
3. Výkopové práce v blízkosti nadzemního vedení budou prováděny tak, aby nedošlo k narušení stability podpěrných bodů a uzemňovací soustavy nebo nebyl jinak ohrožen provoz zařízení a bezpečnost osob. Zároveň požadujeme dodržovat platná ustanovení norem ČSN EN 50 110-1 a PNE 33 3302, zvláště pak minimální dovolené vzdálenosti od vedení NN:

Minimální dovolené vzdálenosti	Holé vodiče	Izolované vodiče
Nad budovami		
Nad neschůdnými částmi (sklon větší než 15°), vzdorující ohni	0,5 m	0,3 m
Nad schůdnými částmi (sklon menší nebo roven 15°), vzdorující ohni	4 m	3 m
Na budovách		
K budovám a jejich částem nebo vybavením	0,2 m	0,1 m
Kolem zedních oken		
Před oknem (pouze stávající vedení)	2 m	1 m
Nad oknem	0,2 m	0,2 m
Vedle okna	0,5 m	0,5 m
Pod oknem	1 m	1 m
Kolem střešních oken		



Před oknem	3 m	2 m
Nad oknem	1 m	1 m
Vedle okna	1 m	1 m
Pod oknem	1 m	1 m

4. Při provádění stavebních prací nesmí dojít k poškození a znepřístupnění zařízení distribuční soustavy.
5. Ohlášení jakéhokoli poškození distribučního a sdělovacího zařízení na telefonním čísle Nonstop linky EGD **800 22 55 77**.

Kontakty správců zařízení:

Správce VN+NN:

Tomáš Ludva, tel.: 54514-1422, mail: tomas.ludva@egd.cz

Správce sdělovacího vedení:

Zdeněk Pikula, tel.: 54514-2949, mail: zdenek.pikula@eon.cz

Sdělení má platnost do 10.02.2027.

Upozorňujeme Vás na možnou polohovou odchylku vedení v přiložené situaci s informativním zákresem sítí.

Do přiložené a námi orazítované situace jsme informativně zakreslili:

- zeleně plně podzemní vedení NN
- zeleně čárkovaně nadzemní vedení NN
- světle modře plně zemní optický kabel (HDPE trubka)
- hnědě plně zemní metalický kabel sdělovacího vedení
- polygon s černým obrysem podzemní chránička
- fialově plně zrušené podzemní vedení

Při vytyčení trasy zařízení i ke kontrole před záhozem a ke všem dalším, souvisejícím jednáním předložte, prosím, toto sdělení.



Sdělení nenahrazuje a neuvádí připojovací podmínky. V případě, že požadujete připojení nového odběrného místa či změnu příkonu, můžete podat žádost elektronicky na www.egd.cz.

S přátelským pozdravem

EG.D, s.r.o.

eg.d
EG.D, s.r.o.
Léčická 1272/36 Černá Pole, 602 00 Brno
IČO: 21065050, DIČ: CZ21065050 010

Příloha: Orazítkovaná situace s informativním zákresem sítí

Informativní zákres sítí **elektro** k žádosti 26357737



Datum 10.02.2025

eg-d

EGD, s.r.o.
U Brády 1873/26, Černá Pole, 602 00 Brno
IČO: 21055050, DIČ: CZ21055050

010

Informace o minimálních vzdálenostech a ochranných pásmech zařízení

Minimální vzdálenosti platné pro nadzemní vedení NN dle PNE 333302 (výběr)

Výška nad volným terénem: holé vodiče min. 6 m, izolované min. 5,5 m

Výška nad pozemními komunikacemi - silnice: holé vodiče min. 6 m, izolované min. 5,5 m; chodníky, cyklostezky: holé vodiče min. 5 m, izolované min. 4 m

Výška nad neschůdnou částí objektu: holé vodiče min. 0,5 m, izolované min. 0,3 m

Vzdálenost od okapů: holé vodiče min. 0,2 m, izolované min. 0,1 m

Výška nad schůdnými částmi objektu: holé vodiče min. 4 m, izolované min. 3 m

Vodorovná vzdálenost od schůdných částí objektu: holé vodiče min. 2 m, izolované min. 1 m

Minimální vzdálenosti holých vodičů od oken: nad – 1 m, vedle – 1 m, pod – 1 m, před – 2 m.

Minimální vzdálenosti holých vodičů od střešních oken: holé vodiče min. 3 m, izolované min. 2 m

Minimální vzdálenosti platné pro nadzemní vedení VN 22kV dle ČSN EN 50423-1, PNE 333301 (výběr)

Výška nad volným terénem: holé a izolované vodiče min. 6 m, slaněné min. 5,6 m

Výška nad pozemními komunikacemi – dálnice: min. 7 m; silnice: holé a izolované vodiče min. 6 m, slaněné min. 5,6 m; chodníky, cyklostezky: holé vodiče min. 6 m, izolované min. 5,6 m, slaněné min. 5 m

Ostatní vzdálenosti jsou uvedeny v PNE 333301.

Minimální vzdálenosti platné pro nadzemní vedení VVN 110 kV dle ČSN EN 50341-1, PNE 333300

Výška nad volným terénem a zemědělskými plochami: holé vodiče min. 6 m.

Výška nad účelovými komunikacemi: holé vodiče min. 6 m,

Výška nad silnicí: min. 7 m.

Ochranná pásma dle zákona č. 458/2000 Sb., § 46

1. Nadzemní vedení VN, VVN – je definováno jako souvislý prostor vymezený svislými rovinami vedenými po obou stranách vedení ve vodorovné vzdálenosti, měřené kolmo na vedení, která činí od krajního vodiče vedení na obě jeho strany:

pro zařízení zrealizovaná do 31.12.1994

- u venkovního vedení s napětím nad 1 kV do 35 kV včetně - **10 m**
- u venkovního vedení s napětím nad 35 kV do 110 kV včetně - **15 m**

pro zařízení zrealizovaná od 1.1.1995

- u vedení s napětím nad 1 kV do 35 kV včetně pro vodiče bez izolace - **7 m**, pro vodiče s izolací základní - **2 m**, pro závěsná kabelová vedení - **1 m**
- u venkovního vedení s napětím nad 35 kV do 110 kV včetně - **12 m**

2. kabelová vedení všech druhů napětí do 110 kV (včetně ovládacích, signálních, sdělovacích ve správě ECR) činí OP od krajního kabelu na každou stranu **1 m**

3. Elektrická stanice – je vymezeno svislými rovinami vedenými ve vodorovné vzdálenosti

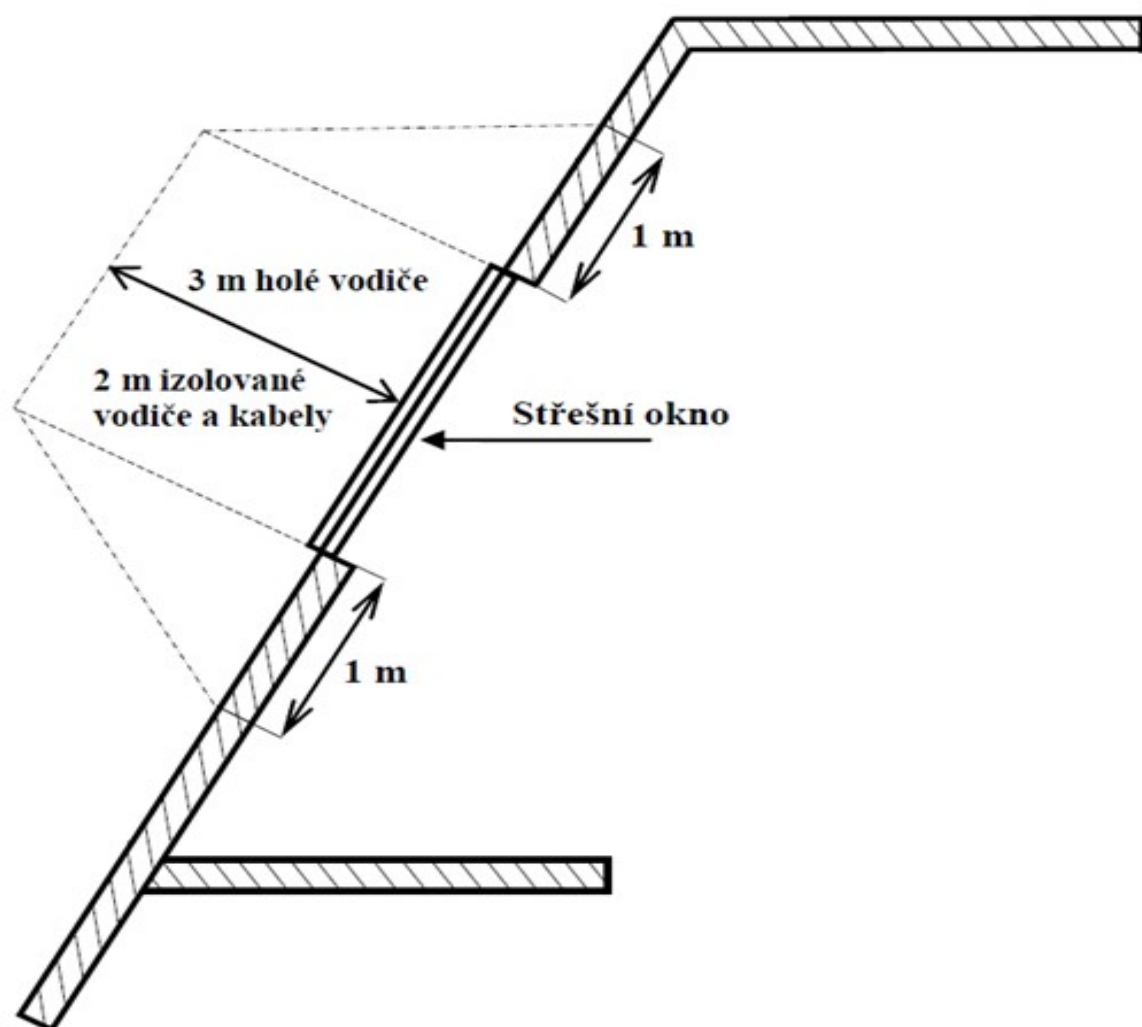
pro zařízení zrealizovaná do 31.12.1994

- u el.stanic s převodem napětí z úrovně nad 1 kV a menší než 52 kV na úroveň NN - **10 m**
- u el. stanic s napětím větším než 52 kV **30 m** kolmo na oplocenou nebo obezděnou hranici objektu stanice

pro zařízení zrealizovaná od 1.1.1995

- u venkovní stožárové el.stanice s převodem napětí z úrovně nad 1 kV a menší než 52 kV na úroveň NN - **7 m**
- u kompaktních a zděných el. stanic s převodem napětí z úrovně nad 1 kV a menší než 52 kV na úroveň NN - **2 m** a u vestavěných el. stanic - **1 m** od obestavění
- u venkovních elektrických stanic a dále stanic s napětím větším než 52 kV v budovách **20 m** od oplocení nebo od vnějšího líce obvodového zdiva

Další podmínky pro provádění činností a prací v OP kabelů jsou stanoveny ve vyjádření vystaveném EG.D, s.r.o., případně při vytýčení.



Žadatel: Linio Plan, s.r.o.
Petra Konečná, Ing.
Sochorova 3262/23
61600 Brno
IČO: 27738809
E-MAIL: petra.konecna@linioplan.cz
Tel: +420603144799

V Brně, dne: 25.2.2025
Vyřizuje: Ing. Marcela Cenková
Tel.: 737 237 256, 533 433 032

Sdělení vlastníka technické infrastruktury dle § 168 zákona č. 283/2021 Sb.

Číslo žádosti: 2025451310
Důvod žádosti: Existence sítí
Název akce (Stavby): II/602 Brno, ul. Jihlavská, úsek Heršpická – Vídeňská

Výška stavby (m): 0
Stavebník:

Platnost sdělení: 2 roky

V zájmovém území vyznačeném žadatelem se nachází vedení a zařízení sítě elektronických komunikací (dále jen SEK) společnosti Faster CZ spol. s r.o.

Společnost Faster CZ spol. s r.o. souhlasí, aby Stavebník provedl Stavbu nebo činnosti povolené příslušným správním rozhodnutím vydaným dle Stavebního zákona a stanoví tyto podmínky:

- zakreslit optické trasy ve vlastnictví Faster CZ spol. s r.o. dle přiložené situace do projektové dokumentace Stavby;
- min. 14 dní před zahájením stavebních prací zajistit protokolární vytyčení SEK a na nich umístěných zařízení pracovníkem naší společnosti Martinem Vítkem (tel.: 608 861 801);
- v ochranném pásmu telekomunikačního vedení provádět práce ručně;
- při křížení a souběhu liniových staveb budou dodrženy podmínky ČSN 73 6005 „Prostorové uspořádání vedení technického vybavení“;
- v případě odkrytí telekomunikačního vedení je nutné kabely řádně zabezpečit před poškozením. Pokud přesto dojde k poškození kabelu, je nutné tuto skutečnost nahlásit na hotline společnosti Faster CZ spol. s r.o.: 533 433 011;

Faster CZ spol. s r.o. | Jarní 44g, 614 00 Brno | IČ: 60722266 | DIČ: CZ60722266

Společnost je zapsána u KS Brno, oddíl C, vložka 16631, 22. 9. 1994
telefon: 533 433 333 | e-mail: obchod@faster.cz

www.faster.cz

- před záhozem odkrytého vedení je nutné přizvat pracovníka naší společnosti Martina Vítka (tel.: 608 861 801) na protokolární převzetí;
- veškerou případnou manipulaci s optickým kabelem budou realizovat pracovníci společnosti Faster CZ spol. s r.o.;
- pro případ, že bude nezbytné přeložení optického kabelu, uzavře Stavebník před zahájením stavebních prací smlouvu o přeložce se společností Faster CZ spol. s r.o. a veškeré náklady spojené s přeložkou uhradí Stavebník (§ 104 zákona č. 127/2005 Sb.);
- vyjádření je platné pouze pro zájmové území vyznačené žadatelem;
- nedodržení těchto podmínek je porušením právních povinností dle zákona 127/2005 Sb., o elektronických komunikacích. V případě, že stavebník poškodí SEK v majetku Faster CZ spol. s r.o., vzniká firmě Faster CZ spol. s r.o. právo na náhradu škody.

V případě zájmu o napojení na veřejnou SEK v majetku firmy Faster CZ spol. s r.o. je nutno kontaktovat obchodní oddělení: obchod@faster.cz, tel.: 533 433 333, které sdělí podmínky pro připojení k síti.



Ing. Marcela Cenková
dokumentace sítí

Faster CZ spol. s r.o. | Jarní 44g, 614 00 Brno | IČ: 60722266 | DIČ: CZ60722266

Společnost je zapsána u KS Brno, oddíl C, vložka 16631, 22. 9. 1994

telefon: 533 433 333 | e-mail: obchod@faster.cz

www.faster.cz





naše značka
5003252799

vyřizuje
Jaroslav Kápička

e-mail
technici@gasnet.cz

datum
10.02.2025

Linio Plan, s.r.o.
Sochorova 3262/23
61600 Brno

Věc:

II/602 Brno, ul. Jihlavská, úsek Heršpická – Vídeňská

K.ú. - p.č.: Štýřice

Stavebník: Linio Plan, s.r.o. , Sochorova 3262/23 , 61600 Brno

Účel stanoviska: Informace o poloze a průběhu plynárenského zařízení

GasNet, s.r.o., jako provozovatel distribuční soustavy (PDS) a technické infrastruktury, zastoupený GasNet Služby, s.r.o., vydává toto stanovisko:

TOTO STANOVISKO SLOUŽÍ POUZE JAKO SDĚLENÍ O POLOZE A PRŮBĚHU PLYNÁRENSKÝCH ZAŘÍZENÍ A PLYNOVODNÍCH PŘÍPOJEK (dále jen PZ) V ZÁJMOVÉM ÚZEMÍ VYZNAČENÉM V PŘÍLOZE.

STANOVISKO BYLO VYGENEROVÁNO NA ZÁKLADĚ VAŠÍ ŽÁDOSTI AUTOMATICKY.

V zájmovém území vyznačeném v příloze tohoto stanoviska, nebo jeho blízkosti se **NACHÁZÍ PROVOZOVANÁ PZ** ve vlastnictví nebo správě GasNet s.r.o. - viz příloha s informativní polohou PZ a informací v legendě.

Upozorňujeme, že v zájmovém území vyznačeném v příloze tohoto stanoviska se mohou nacházet PZ, která jsou ve fázi výstavby a doposud nebyla předána GasNet s.r.o. k provozování. Taktéž se v zájmovém území mohou nacházet PZ jiných vlastníků či správců, případně i dlouhodobě nefunkční/neprovozovaná PZ bez dostupných informací o jejich poloze a vlastnictví. Tato PZ **NEJSOU** v příloze vyznačena a **NEJSOU** předmětem tohoto stanoviska.

TOTO STANOVISKO NELZE POUŽÍT PRO:

- pro zahájení stavební činnosti v ochranném a bezpečnostním pásmu PZ včetně objednání vytyčení za tímto účelem
- jednání s orgány státní správy ve věcech územního plánování a stavebního řádu dle zákona č. 183/2006 Sb. v platném znění ve věci územního řízení, řízení o územním souhlasu, veřejnoprávní smlouvy pro umístění stavby, zjednodušeného územní řízení, ohlášení, stavebního řízení, společné územního a stavebního řízení, vodoprávního rozhodnutí, veřejnoprávní smlouvy o provedení stavby nebo oznámení stavebního záměru s certifikátem autorizovaného inspektora.

TOTO STANOVISKO LZE POUŽÍT POUZE PRO:

- objednání vytyčení polohy PZ za účelem zpracování projektové dokumentace stavby
Vytyčení provede příslušná provozní oblast ZDARMA.
Formulář a kontakt naleznete na <https://www.gasnet.cz/cs/ds-vytyceni-pz/>.

Při podání žádosti uveďte žadatel naši značku (číslo jednací) uvedenou v úvodu tohoto stanoviska. O provedeném vytyčení trasy bude sepsán protokol.

POKUD HODLÁTE POUŽÍT POSKYTNUTÉ INFORMACE PRO ZPRACOVÁNÍ PROJEKTOVÉ DOKUMENTACE (dále jen PD) ZA ÚČELEM ZÍSKÁNÍ SOUHLASU SE STAVEBNÍ ČINNOSTÍ V OCHRANNÉM A BEZPEČNOSTNÍM PÁSMU PZ, SDĚLUJEME VÁM TYTO DALŠÍ INFORMACE:

GasNet Služby, s.r.o.

Plynárenská 499/1 · Zábřehovice · 602 00 Brno · T 555 90 10 10 · www.gasnet.cz

IČ: 27935311 · DIČ: CZ27935311

Zápis do obchodního rejstříku: Krajský soud v Brně, sp. zn. C 57165, dne 26. 7. 2007

Certificate of incorporation: Regional Court in Brno, ref. number C 57165, on 26th July 2007

Zákaznická linka GasNet 555 90 10 10, info@gasnet.cz, www.gasnet.cz

1) O poskytnutí polohy stávajících PZ ve správě GasNet, s.r.o. v digitální podobě (dgn,dwg) lze požádat prostřednictvím služby Vektorová data, která je dostupná na <https://dpo.gasnet.cz/zadost-o-vektorova-data>. Tato služba je určena odborné veřejnosti (projekční firmy) a obcím a krajům (oblast územního plánování).

2) PD, ve které budou zakreslena PZ dle poskytnutých mapových nebo elektronických podkladů, požadujeme předložit k odsouhlasení podáním žádosti na portálu Distribuce plynu online <https://dpo.gasnet.cz/zadost-o-stanovisko>. Tato povinnost je dána ustanovením zákona č. 458/2000 Sb., §68 a §69.

3) PD bude vypracována ve smyslu stavebního zákona č. 183/2006 Sb. ve znění pozdějších předpisů.

4) Pokud v poskytnutých mapových podkladech naleznete informaci o PLÁNOVANÉ STAVBĚ PŘED REALIZACÍ, jedná se o situaci, kdy v zájmovém území nebo v jeho blízkosti se připravuje plynárenská stavba (rekonstrukce, nová výstavba, přeložka). V případě, že se bude jednat o připravovanou investici GasNet s.r.o., požadujeme Vaši stavbu koordinovat s naším záměrem.

5) Pokud v poskytnutých mapových podkladech naleznete informaci o PROVEDENÉ VÝSTAVBĚ, KTERÁ NENÍ UVEDENA DO PROVOZU, jedná se o situaci, kdy v zájmovém území nebo v jeho blízkosti je vybudováno PZ, které bude v blízké době uvedeno do provozu. Na tato PZ se vztahují ochranná, případně bezpečnostní pásma dle zákona č. 458/2000 Sb. ve znění pozdějších předpisů. Informace o možnosti poskytnutí digitálních dat (dgn,dwg) a podmínky výdeje získáte na adrese: <http://www.gasnet.cz/cs/zadost-o-vektorova-data/>.

6) Pokud Vaše zájmové území protíná PÁSMO VLIVU ANODOVÉHO UZEMNĚNÍ STANICE KATODICKÉ OCHRANY (SKAO), je třeba individuálního posouzení v závislosti na připravované stavbě. Je nutné podat novou žádost na <https://dpo.gasnet.cz/zadost-o-stanovisko> s důvodem žádosti Předprojektová příprava. K žádosti připojte podrobné informace o záměru stavby a její konstrukci. Obdržíte stanovisko, kde budou sděleny podrobné podmínky pro umístění stavby v blízkosti tohoto řízení.

7) Pokud v poskytnutých mapových podkladech naleznete informaci o NEPLYNOVODNÍM ZAŘÍZENÍ (PLOCHA), jedná se o území, kde se nachází PROVOZOVANÁ PLNÍCÍ STANICE LNG STANICE nebo je zde CHRÁNĚNÝ PROSTOR PRO VÝSTAVBU LNG stanice. V tomto prostoru je nutné respektovat vzdálenost 35 m od osy zásobníku LNG, kam sahá požárně nebezpečný prostor, ve kterém není možno stavět budovy s trvalou přítomností osob. Pro posouzení stavebního záměru v menší vzdálenosti je třeba předložit k posouzení podrobnou dokumentaci takového záměru.

8) V případě potřeby dalších informací kontaktujte technika prostřednictvím Kontaktního systému <http://www.gasnet.cz/cs/kontaktni-system/> (Stanovisko k existenci sítě a ke stavbě NEplynárenského zařízení).

PLYNOFIKACE NEMOVITOSTI:

Požadavek na připojení nového odběrného místa nebo technické změny u existujícího odběrného místa musí být projednán prostřednictvím žádosti o připojení k distribuční soustavě.

Podrobné informace naleznete na stránkách GasNet s.r.o. <https://www.gasnet.cz/cs/zakaznik/>.

V případě, že plánovaná plynifikace vyvolá rozšíření plynovodní sítě (připojení více odběrných míst), musí být toto projednáno s GasNet s.r.o. Podrobné informace naleznete na stránkách <https://www.gasnet.cz/cs/zadost-o-rozsireni-ds/>.

Toto stanovisko platí pouze pro území vyznačené v příloze tohoto stanoviska a to 24 měsíců ode dne jeho vydání.

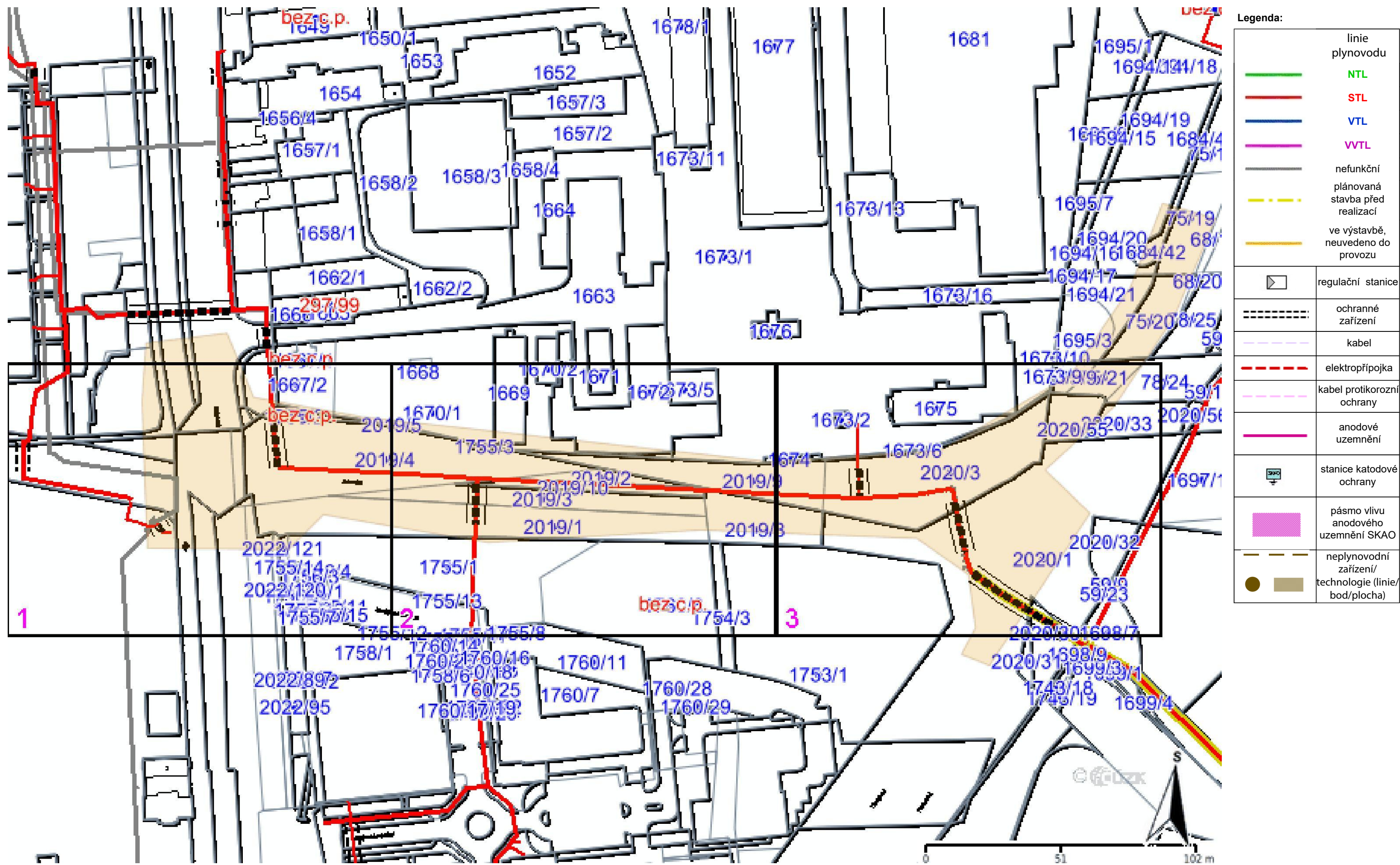
Za správnost a úplnost dokumentace předložené s žádostí včetně jejího souladu s platnými předpisy plně zodpovídá její zpracovatel. Stanovisko nenahrazuje případná další stanoviska k jiným částem stavby.

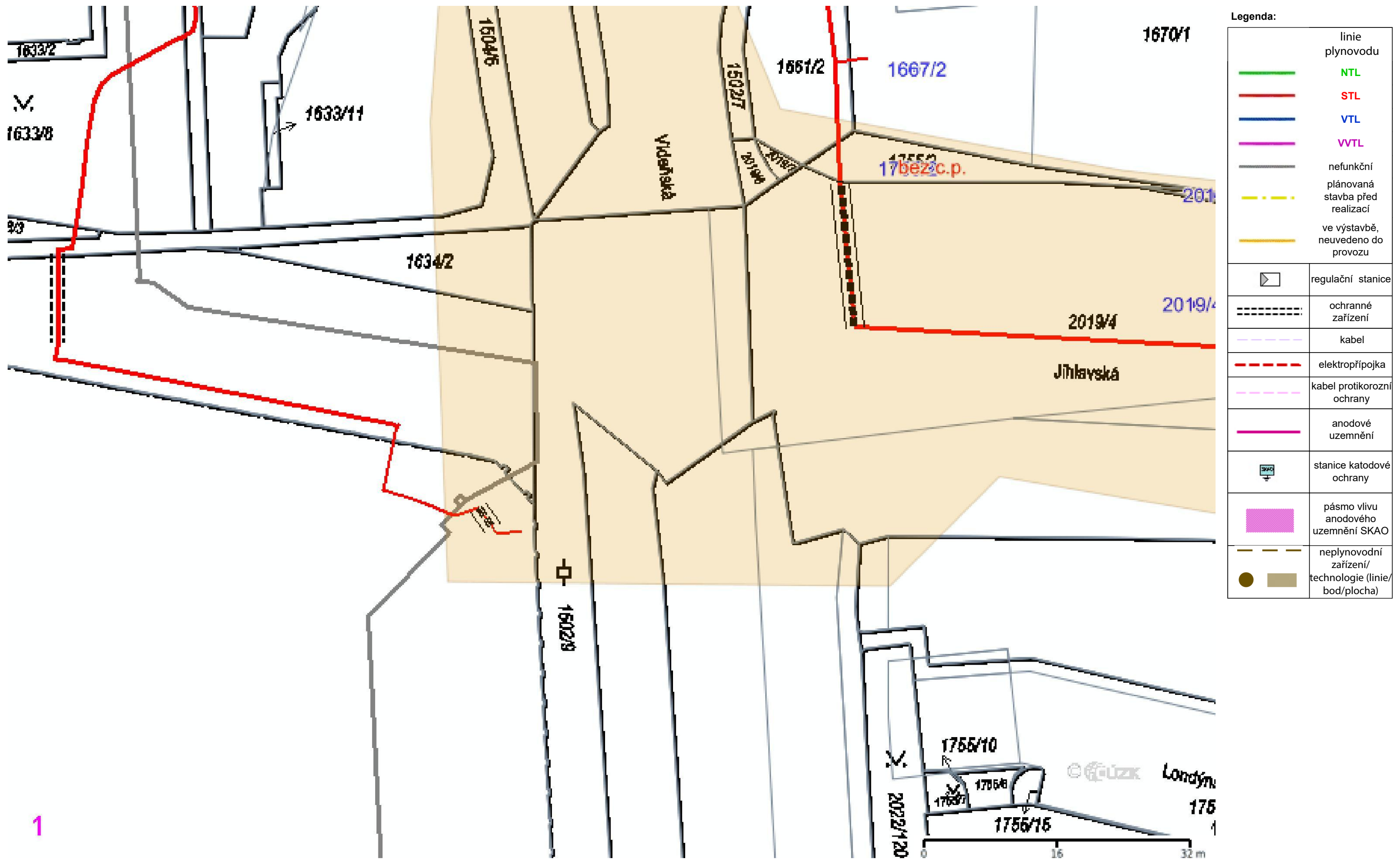
V případě další korespondence nebo jednání (např. změna stavby) uvádějte naši značku - 5003252799 a datum tohoto stanoviska. Kontakty jsou k dispozici na <https://www.gasnet.cz/cs/kontaktni-system/>.

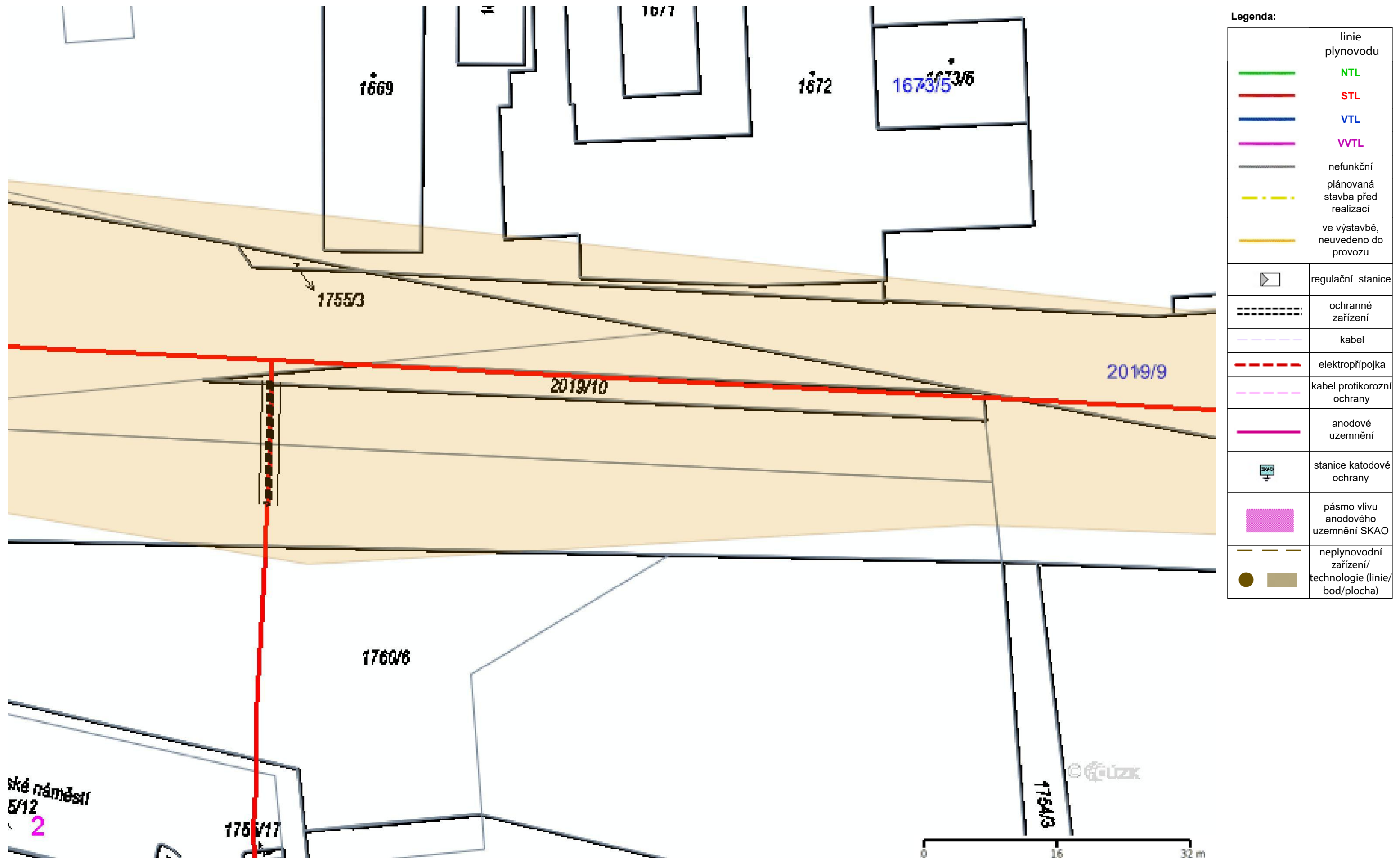


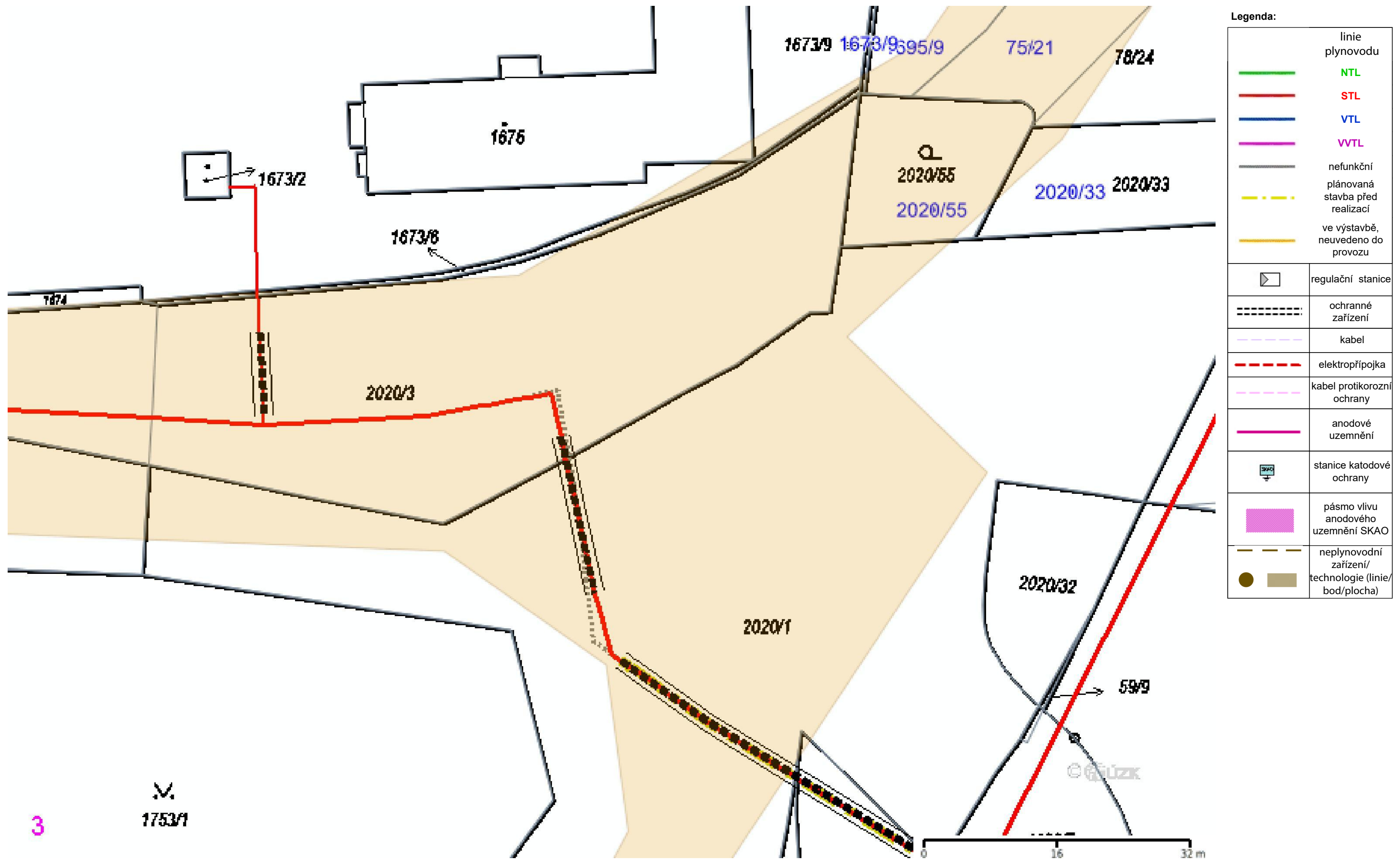
GasNet, s.r.o.
zastoupená společností GasNet Služby, s.r.o., IČ 27935311
Jaroslav Kápička
Vedoucí zpracování externích požadavků
Odbor zpracování externích požadavků

Přílohy: Detailní zakresl plynárenského zařízení









Linio Plan, s.r.o.
Konečná Petra Ing.
Sochorova 3262/23
Brno 616 00
petra.konecna@linioplan.cz

Váš dopis zn. / ze dne:	Číslo jednací MU- IS/52779/2025/2674079/ÚVT/nov.6057	Vyřizuje / e-mail:	Místo / datum
Značka (pokud uvedena):		Marta Novotná Buršíková bursikova@ics.muni.cz 549 49 3222	Brno 12.02.2025

II/602 Brno, ul. Jihlavská, úsek Heršpická – Vídeňská
Existence sítí MUNI (žádost o geodetické zaměření sítí MUNI)
Pozemní komunikace, chodníky

Vážený pane / Vážená paní,

na základě Vaší žádosti k výše uvedené akci potvrzujeme, že podzemní optická trasa Masarykovy univerzity (MUNI) nevede ve vyznačené oblasti. Za Masarykovu univerzitu se vyjadřujeme z titulu správce optokabelových vedení MUNI.

Se stavbou souhlasíme.

Bude-li akce zahájena po více než 24 měsících od vydání tohoto vyjádření, je třeba před zahájením prací ověřit na Ústavu výpočetní techniky MU, telefon: 549 49 4241 (operátorky), 549 49 8292 (Zavadil) nebo 549 49 3672 (Kliment), nebo na níže uvedených adresách, zda nedošlo ke změně.

Dovolujeme si Vás požádat o zasílání Vašich budoucích žádostí v elektronické podobě prostřednictvím našeho Vyjadřovacího portálu, který naleznete na této webové adrese:

<https://www.ics.muni.cz/vyjadrovaci-portal-o-sitich>

Dovolujeme si Vás požádat o zasílání Vašich žádostí v elektronické podobě prostřednictvím datové schránky. ID datové schránky MUNI: 9tmj9e4.

Pokud nemáte možnost zasílat žádosti prostřednictvím datové schránky, použijte, prosím, e-mailovou adresu: info@muni.cz.

Doručovací adresa je: Masarykova univerzita, Ústav výpočetní techniky, Šumavská 525/33, 602 00 Brno.

Masarykova univerzita, Ústav výpočetní techniky

Šumavská 525/33, 602 00 Brno, Česká republika

T: +420 549 49 2100, E: info@ics.muni.cz, www.ics.muni.cz

Bankovní spojení: KB Brno-město, ČÚ: 85636621/0100, IČ: 00216224, DIČ: CZ00216224

V odpovědi, prosím, uvádějte naše číslo jednací.

Sídlo/fakturační adresa:

Masarykova univerzita, Ústav výpočetní techniky, Žerotínovo nám. 617/9, 602 00 Brno.

S pozdravem,

doc. Ing. Otto Dostál CSc.

zástupce ředitele pro vědu a výzkum



Masarykova univerzita, Ústav výpočetní techniky

Šumavská 525/33, 602 00 Brno, Česká republika

T: +420 549 49 2100, E: info@ics.muni.cz, www.ics.muni.cz

Bankovní spojení: KB Brno-město, ČÚ: 85636621/0100, IČ: 00216224, DIČ: CZ00216224

V odpovědi, prosím, uvádějte naše číslo jednací.

Příbram, 11.2.2025

Vyřizuje: Natálie Voříšková

Vyjádření k existenci sítí

Žadatel:	Linio Plan, s.r.o. Ing. Petra Konečná Sochorova 3262/23 61600 Brno
Název akce:	II/602 Brno, ul. Jihlavská, úsek Heršpická – Vídeňská

Jako telekomunikační operátor veřejné pevné sítě elektronických komunikací v souladu se zákonem č. 283/2021 Sb. o územním plánování a stavebním řádu (stavební zákon) vydáváme **souhlasné** stanovisko s Vaší stavbou. V dotčeném území neevidujeme nadzemní ani podzemní sítě naší společnosti.

Toto vyjádření je platné 1 rok od jeho vystavení.

 **MEREDA INTERNET s.r.o.**
Žižkova 708, 261 01 Příbram
IČ: 01787594 DIČ: CZ01787594
+420 608 540 608 info@mereda.cz
www.mereda.cz

.....
Natálie Voříšková

MEREDA INTERNET s.r.o.
Tel: 313 100 100
E-mail: spravce@mereda.cz

**Sekce majetková Ministerstva obrany
odbor ochrany územních zájmů a státního odborného dozoru**

Tychonova 1, Praha 6, PSČ 160 01, datová schránka hjyaavk

Čj. MO 167507/2025-1322
Sp.zn. 192221/2025-1322/OÚZBR

Brno 19. února 2025

Linio Plan, s.r.o.
2stípuw
Sochorova 23
616 00 B r n o

**Vyjádření pro přípravu projektové dokumentace
II/602 Brno, ul. Jihlavská, úsek Heršpická - Vídeňská, k.ú. Štýřice**

Ministerstvo obrany, sekce majetková, odbor ochrany územních zájmů a státního odborného dozoru ve smyslu č. 222/1999 Sb., o zajišťování obrany České republiky, ve znění pozdějších předpisů (dále jen „zákon o zajišťování obrany ČR“), příslušné dle ustanovení § 36 v kontinuitě na § 317 odst. 2 a § 334a zákona č. 283/2021 Sb., stavební zákon, ve znění pozdějších předpisů, **vydává**

vyjádření

pro potřeby zpracování projektové dokumentace stavebního záměru.

- 1) Ministerstvo obrany neeviduje v řešené lokalitě inženýrské sítě a podzemní telekomunikační vedení.**
- 2) Území prověřovaného stavebního záměru se nachází ve vymezeném území Ministerstva obrany, ve kterém je umístění a povolení stavby podmíněno závazným souhlasným stanoviskem MO, a proto Ministerstvo obrany požaduje předložit projektovou dokumentaci zpracovanou v souladu s platnou legislativou k posouzení a vydání závazného stanoviska pro potřeby vedeného správního řízení.**

Odůvodnění:

Ministerstvo obrany ve smyslu ustanovení § 36 v kontinuitě na § 317 odst. 2 a § 334a zákona č. 283/2021 Sb., stavební zákon, ve znění pozdějších předpisů a zákona o zajišťování obrany ČR provedlo po obdržení vaší žádosti o vydání vyjádření dotčeného orgánu v rámci předprojektové přípravy předběžné vyhodnocení výše uvedené akce.

Ad 1) Ministerstvo obrany prověřilo evidenci technické infrastruktury v jeho vlastnictví a konstatuje, že v řešené lokalitě stavebního záměru Odbor ochrany územních zájmů a státního odborného dozoru Sekce majetkové Ministerstva obrany neeviduje inženýrské sítě a podzemní telekomunikační vedení.

Ad 2) Daný stavební záměr je lokalizován v územích vymezených Ministerstvem obrany (viz ÚAP – jev 102a, 119). Zpracovaná projektová dokumentace vašeho stavebního záměru musí být komplexně

posouzena, aby mohlo být Ministerstvem obrany deklarováno v rámci závazného stanoviska vydaného pro potřeby vedeného řízení, že realizace stavebního záměru provedená v souladu s projektovou dokumentací neohrozí naplnění veřejného zájmu na zajištění obrany a bezpečnosti státu.

Kontaktní osoba: Mgr. Klára Zifčáková, tel. 973 445 787

Mgr. Klára Zifčáková
ministerský rada
oddělení ochrany územních zájmů
podepsáno elektronicky

Adresa:

Linio Plan, s.r.o.
Sochorova 3262/23
61600 Brno

Věc: **Vyjádření k existenci sítí**

Akce: **II/602 Brno, ul. Jihlavská, úsek Heršpická – Vídeňská**

Vážený pane, paní

Při realizaci shora uvedené akce dojde k dotčení našeho zařízení. **S vydáním stavebního povolení, územního rozhodnutí a realizací stavby souhlasíme**, za předpokladu splnění následujících podmínek:

- výkopové práce v blízkosti našeho zařízení je třeba provádět ručně a opatrně, stavební práce musí probíhat tak, aby bylo po celou dobu umožněno našim pracovníkům provádět případnou údržbu sítě
- před zahájením zemních prací zajistí investor vytýčení všech vedení a zařízení v souladu s § 18, vyhlášky č. 324-1990 Sb.
- Vytýčení prosím objednejte 14 dní před zahájením prací u firmy NetDataComm, s.r.o.
- **prosíme Vás o písemné oznámení zahájení stavby min. 30 dní předem**
- odkryté vedení musí být řádně zabezpečeno proti poškození, před záhozem musí být přizván ke kontrole neporušenosti izolace vedení a uložení kabelů zástupce naší společnosti (oznámí alespoň 14 dní předem). Volejte telefon p. Hlaváček 775 700 127. Z kontroly bude pořízen zápis.
- jakékoliv poškození kabelů a zařízení ihned oznamte na naše dohledové centrum (tel.: 777 786 818). Veškerá poškození našeho zařízení budou odstraněna na náklady investora stavby.

Vyjádření platí jeden rok

Příloha: Zákres našich inženýrských sítí v mapě

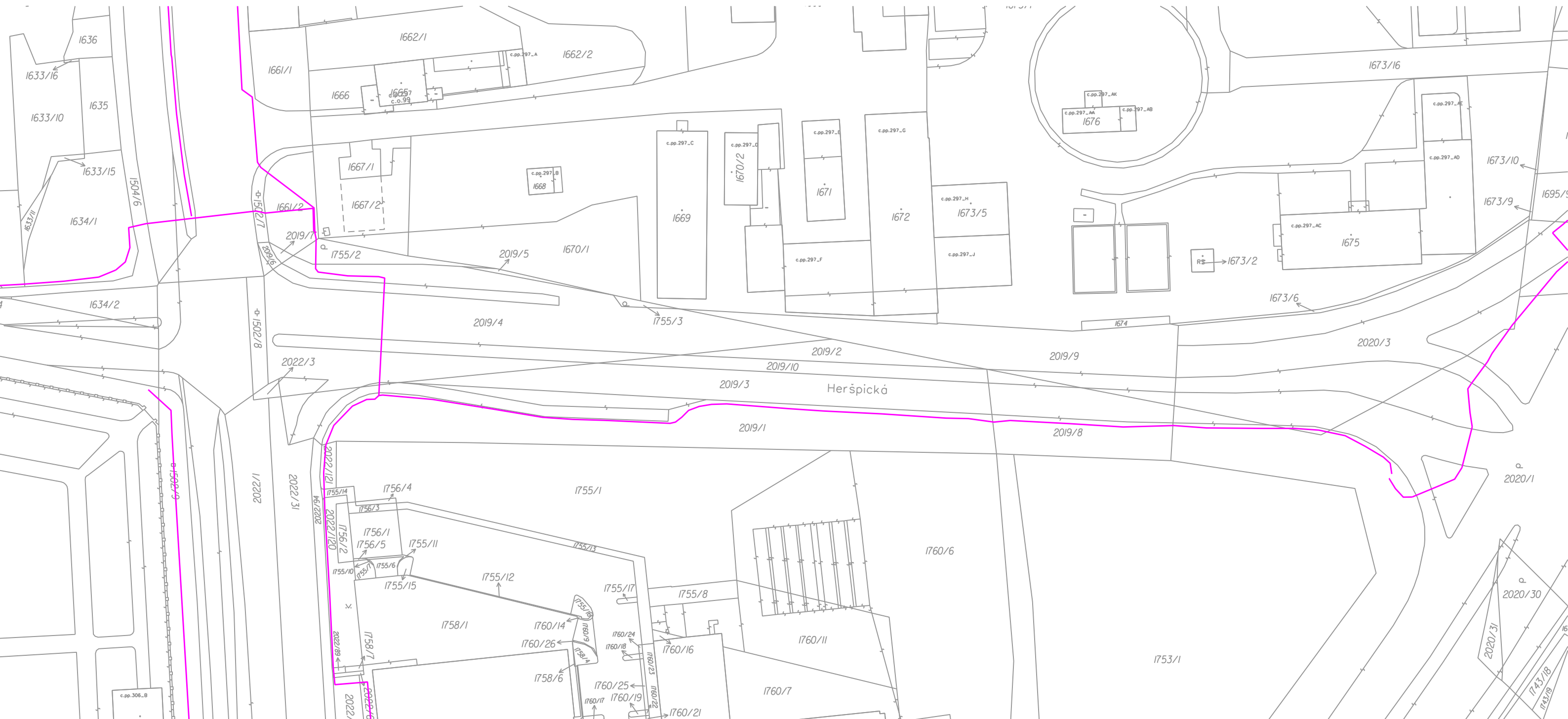
V Brně, dne 27. 02. 2025

S pozdravem

 NetDataComm
Jihlavská 2, 604 01 Třebouško
IČ: 26923386, DIČ: CZ26923386
Tel.: +420 516 116 216
Fax: +420 547 253 155
info@netdatacomm.cz -3-

NetDataCo

Ing. Vojtěch Chrenko
na základě plné moci



Quantcom, a.s.
Křižíkova 237/36a
186 00 Praha 8-Karlín
IČ:28175492
DIČ:CZ28175492
Tel:226204111

Linio Plan, s.r.o.
Sochorova 3262/23
Brno - Žabovřesky
616 00

Naše značka
BM1375102

Vyřizuje / Linka
Kopřivová / 226204111

Vystaveno
20.2.2025

Věc : Vyjádření k existenci sítí

Název akce/stavby : II/602 Brno, ul. Jihlavská, úsek Heršpická – Vídeňská, k.ú. Štýřice (Brno-město) 610186.

Na základě Vaší žádosti Vám sdělujeme následující :

Ve Vašem zájmovém území

se nachází síť elektronických komunikací (dále jen SEK)

ve vlastnictví společnosti Quantcom, a.s.

Toto vyjádření je vydáno pouze k existenci sítí a NELZE JEJ POUŽÍT jako souhlas s umístěním stavby, či provádění prací v ochranném pásmu zařízení Quantcom. Pro potřeby dalšího řízení je potřeba požádat o vyjádření a to s již doplněnou dokumentací stavby se zakreslenými sítěmi Quantcom k příslušnému stupni/stupňům (územního, či stavebního...) řízení, kde následně mohou být stanoveny podmínky, za kterých lze stavbu realizovat.


Přílohy :

1xDGN Stávající komunikační vedení Quantcom, a.s.

Platnost tohoto vyjádření je 1rok od jeho vydání.

Při změně rozsahu stavby je nutno požádat naši organizaci o nové vyjádření k existenci sítí elektronických komunikací.

S přátelským pozdravem

 **Quantcom**
Quantcom, a.s.
Křižíkova 36a/237, 186 00 Praha 8 - Karlín
IČO: 28175492 DIČ: CZ28175492

Od: [Hronová Michaela](#)
Komu: petra.konecna@linioplan.cz
Predmet: RE: Žádost o vyjádření c. 2025451310 - Konečná Petra - Linio Plan, s.r.o. - (SUS c. 2025451310)
Datum: pondělí 10. února 2025 10:36:51

Dobrý den,

vyjádření platí pouze k existenci sítí.

V oblasti dle poskytnuté dokumentace nespravujeme žádné inženýrské sítě vyjma deštových vpustí a jejich přípojek.

V uvedené oblasti spravujeme komunikaci II/602 ul. Jihlavská, která je ve správě SÚS JMK.

Požadujeme projednání jakéhokoliv zásahu do této komunikace nebo jakéhokoliv zásahu v její blízkosti.

Upozorňujeme, že pokud si vaše stavba vyžádá nutnost objízdných tras nebo dopravních opatření v návaznosti na komunikace v majetku Jihomoravského kraje (SÚS JMK), žádáme jejich projednání.

S pozdravem

príspevková organizace kraje, Žerotínovo náměstí
449/3, Veverí, 602 00 Brno

Oblast Střed
Orechovská 541/35
619 00 Brno

Michaela Hronová

Inspektor silnic Brno město

Tel.: +420 547 120 427
Mobil: +420 603 424 278
E-mail: michaela.hronova@susjmk.cz

From: info@utilityreport.eu <info@utilityreport.eu>

Sent: Monday, February 10, 2025 9:32 AM

To: stred@susjmk.cz

Subject: Žádost o vyjádření c. 2025451310 - Konečná Petra - Linio Plan, s.r.o. - (SUS c. 2025451310)

Dobrý den,

žádám Vás o vyjádření k technické infrastruktuře.

Důvod žádosti: Existence sítí

Název akce: II/602 Brno, ul. Jihlavská, úsek Heršpická – Vídenská

Žádost a případné přílohy jsou ke stažení zde:

<https://utilityreport.eu/collect/GetZipForSubjectTI?id=ayV5q9RAa0jF681O5v0YrQ%3D%3D>

Linio Plan, s.r.o.
Sochorova 3262/23
616 00 Brno

VAŠE ZNAČKA:

NAŠE ZNAČKA:

VYŘIZUJE: Kliner Jiří

TEL./FAX: 734354224

EMAIL: kliner@tsb.cz

DATUM: 10.02.2025

Věc:

Vyjádření k existenci sítí, akce: „II/602 Brno, ul. Jihlavská, úsek Heršpická - Vídeňská“

Ve Vámi zadané oblasti řešeného území se nachází zařízení v majetku nebo správě naší společnosti TsB, a.s.

Toto stanovisko neslouží jako vyjádření k územnímu a stavebnímu řízení.

S pozdravem

Jiří Kliner

Operátor GIS

Od: [Hermann Michal](#)
Komu: petra.konecna@linioplan.cz
Predmet: RE: Žádost o vyjádření c. 2025451310 - Konečná Petra - Linio Plan, s.r.o. - (46347534 c. 2025451310)
Datum: pondělí 10. února 2025 9:46:01
Prilohy: [image001.png](#)

Dobrý den,

ve specifikovaném prostoru, odhadnutém ze zaslaných obrázku, nemá naše společnost žádné venkovní síte ve svém vlastnictví.

S pozdravem

Michal Hermann

GIS

E-mail: hermann@teplarny.cz

Tel.: (+420) 545 162 849

GSM: (+420) 704 656 156



Teplárny Brno, a.s.

Okružní 25, 638 00 Brno

Tel.: +420 545 161 111

IC: 46347534, DIC: CZ46347534

www.teplarny.cz

From: info@utilityreport.eu <info@utilityreport.eu>

Sent: Monday, February 10, 2025 9:32 AM

To: Teplárny Brno - Vyjádření k sítím <vyjadreni@teplarny.cz>

Subject: Žádost o vyjádření c. 2025451310 - Konečná Petra - Linio Plan, s.r.o. - (46347534 c. 2025451310)

Dobrý den,

žádám Vás o vyjádření k technické infrastrukture.

Duvod žádosti: Existence sítí

Název akce: II/602 Brno, ul. Jihlavská, úsek Heršpická – Vídenská

Žádost a případné přílohy jsou ke stažení zde:

<https://utilityreport.eu/collect/GetZipForSubjectTI?id=XCJjPPvfzHjqOmtwIP4gQQ%3D%3D>

S pozdravem

Linio Plan, s.r.o.

Ing. Petra Konečná



Vyřizuje: Dundáček Petr

E-mail: petr.dundacek@t-mobile.cz

Linio Plan, s.r.o.
Ing. Petra Konečná
Sochorova 3262/23
61600 Brno

Naše značka: **E07930/25**

V Praze dne: **19.2.2025**

Vyjádření a stanovení podmínek pro udělení souhlasu s umístěním stavby v ochranném pásmu sítě technické infrastruktury (TI) společnosti T-Mobile Czech Republic a.s.

Vydané podle § 101 ZÁKONA Č. 127/2005 Sb., o elektronických komunikacích a o změně některých souvisejících zákonů (zákon o elektronických komunikacích – dále jen ZEK), ve znění pozdějších předpisů a §161 zákona č. 183/2006 Sb., o územním plánování a stavebním řádu (stavební zákon) či dle dalších příslušných právních předpisů

Věc: II/602 Brno, ul. Jihlavská, úsek Heršpická – Vídeňská

Na základě předložených projektových podkladů dáváme **souhlasné stanovisko k vydání Územního souhlasu / rozhodnutí (Stavebního povolení) a následně souhlas s realizací stavby.**

Dle předložených dokladů nedojde ke kolizi s technickou infrastrukturou společnosti

T-Mobile Czech Republic a.s.

Toto stanovisko má platnost 1 rok a nelze prodloužit. Po uplynutí platnosti zadejte žádost o nové stanovisko na:
<https://ochranasiti.t-mobile.cz/vyjadreni/>

T-Mobile
T-Mobile Czech Republic a.s.
Tomčikova 2144/1
148 00 Praha 4
IČ 649 49 681, DIČ CZ64949681

Ochrana sítí

Technologický úsek

V další komunikaci nebo požadavku doplňujících dotazů, uvádějte do „Předmětu“ e-mailu vždy číslo jednací.



Příloha č. 1

Rekapitulace žádosti o vyjádření k existenci sítě elektronických komunikací

Číslo žádosti: **E07930/25**
Název stavby /akce: **II/602 Brno, ul. Jihlavská, úsek Heršpická – Vídeňská**
Datum podání žádosti: **10.2.2025**
Poznámka:

Žadatel

Firma / organizace: **Linio Plan, s.r.o.**
IČ: **27738809**
DIČ:
Kontaktní osoba: **Ing. Petra Konečná**
Adresa: **Sochorova 3262/23**
Město / obec: **Brno**
PSČ: **61600**
Stát:
E-mail: **petra.konecna@linioplan.cz**
Telefonní číslo: **+420603144799**

Stavebník

Firma / organizace:
Kontaktní osoba:
Adresa:
Město / obec:
PSČ:
Stát:
E-mail:
Telefonní číslo:

Stavba

Výška nad terénem (metry): **0 m**
Projektant:
Druh stavby: **Ostatní**
Hodnota projektu:
Měsíc zahájení stavby:
Měsíc ukončení stavby:

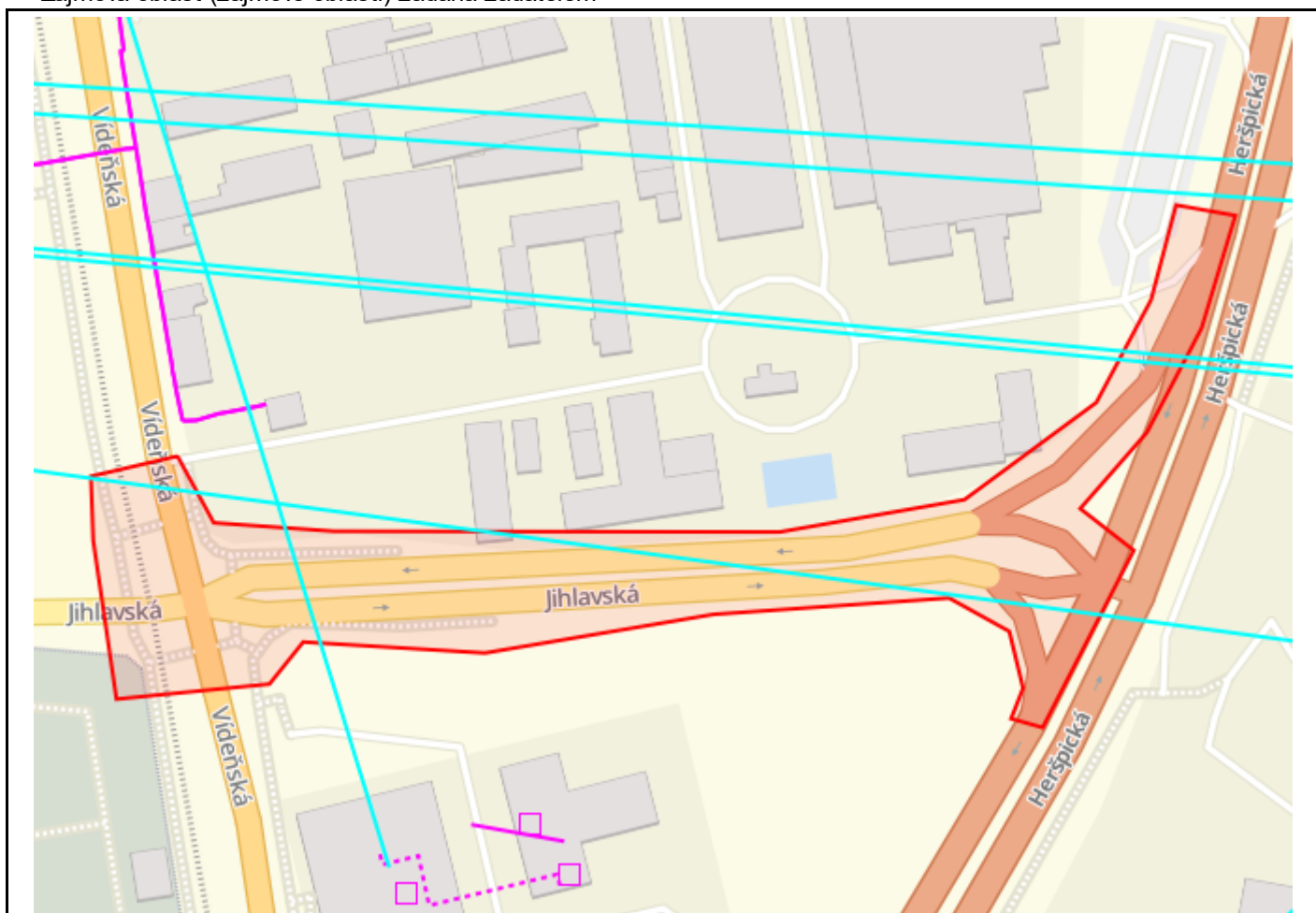
Odeslání stanoviska

E-mail: **petra.konecna@linioplan.cz**

Příloha č. 2

Situační plánek

Zájmová oblast (zájmové oblasti) zadaná žadatelem



Legenda:

	Optické trasy TMCZ 1		Optické trasy sítě PASNET		Elektro trasy NN
	Optická technologie TMCZ 1		Optická technologie sítě PASNET		Elektro technologie NN
	Základnové stanice		Základnové stanice s elektropřípojkou		Základnové stanice s plánované
					Body sítě
	Geodeticky zaměřené		Přibližný průběh		Plánovaný průběh
					Nadzemní vedení

Geometrie zájmové oblasti (zájmových oblastí) žádosti ve formátu WKT a souřadnicovém systému S-JTSK. Zkopírováním textu lze geometrii zobrazit v jakémkoli softwaru podporujícím formát WKT.

```
POLYGON((-599221.19 -1163106.48,-599251.88 -1163110.19,-599253.47 -1163132.41,-599251.35 -1163187.97,-599197.91 -1163188.5,-599184.68 -1163175.27,-599122.24 -1163185.86,-599041.8 -1163181.09,-598959.78 -1163184.27,-598940.2 -1163198.03,-598937.56 -1163218.14,-598942.85 -1163228.19,-598932.26 -1163232.42,-598894.16 -1163174.74,-598911.1 -1163158.34,-598885.17 -1163134.53,-598862.41 -1163100.66,-598846.54 -1163063.09,-598866.65 -1163057.27,-598878.82 -1163089.02,-598901.57 -1163122.36,-598950.79 -1163150.93,-599015.87 -1163155.16,-599169.86 -1163138.23,-599211.14 -1163130.82,-599221.19 -1163106.48))
```

Žadatel:

Linio Plan, s.r.o.
Konečná Petra Ing.
Sochorova 3262/23
61600 Brno

IČO: 27738809**Evid. číslo žádosti:** 2025451310**Evid. číslo subjektu:** 0000001292**Vaše značka:**

V Českých Budějovicích dne 13.02.2025

Věc: **Vyjádření o existenci zařízení distribuční soustavy (elektrizační soustava) a udělení souhlasu se stavbou.**

Vlastník/provozovatel dotčeného zařízení UCED Distribuce III s.r.o. (dále jen „**PDS**“)

Toto vyjádření slouží pro informaci o elektrickém zařízení distribuční soustavy vlastněném a provozovaném PDS a má sloužit jako vyjádření pro územní a stavební řízení. Toto vyjádření vydává společnost UCED Servis s.r.o., IČ: 06934552, sídlo: Sokolovská 675/9, Karlín, 186 00 Praha 8, společnost zapsaná v obchodním rejstříku vedeném Městským soudem v Praze, oddíl C, vložka 291604, která v těchto záležitostech PDS zastupuje.

V zájmovém území uvedené stavby se nenachází distribuční zařízení PDS.

Udělujeme tímto souhlas se stavbou „II/602 Brno, ul. Jihlavská, úsek Heršpická – Vídeňská“ ke které byla zaslána dokumentace dne 10.02.2025.

Vyjádření vydáno dne: 13.02.2025

Vyjádření má platnost do: 12.02.2026

PDS zastoupená společností UCED s.r.o.

Zdeňka Picková

Asistentka back office, recepční

M: +420 724 962 478

E: zdenka.pickova@uced.cz



Veřejná zeleň města Brna, příspěvková organizace, Kounicova 1013/16a, 602 00 Brno

e-mail: vzmb@vzmb.cz

<http://vzmb.brno.cz>

FAX: +420 542 21 17 76

KB Brno město, číslo bank. účtu: 19-5142190287/0100 IČO: 62161521 DIČ: CZ62161521

Zapsána v obchodním rejstříku vedeném Krajským soudem v Brně, sp. zn.: odd. Pr, vložka 9

Linio Plan, s.r.o.
Ing. Pavla Konečná
Sochorova 3262/23
616 00 Brno

NAŠE ZNAČKA

S / 36 / 210 / 25

VYŘIZUJE/TELEFON

Ing. Koutná / 605 226 760, koutna@vzmb.cz

V BRNĚ DNE

24. 2. 2025

**Vyjádření k existenci stromů a ploch ve správě VZmB ve vztahu ke stavbě
„II/602 Brno, ul. Jihlavská, úsek Heršpická - Vídeňská“**

Na základě předloženého zákresu sdělujeme, že stavbou nebudou dotčeny stromy v uličním stromořadí ani plochy ve správě VZmB.

V případě dotčení ploch ostatní zeleně požádejte o vyjádření příslušného správce. Při vstupu do ploch zeleně dodržujte normu **ČSN 83 9061 – Ochrana stromů, porostů a vegetačních ploch při stavebních pracích** a arboristický standard **SPPK A01 002:2017 Ochrana dřevin při stavební činnosti.**

S pozdravem

Veřejná zeleň města Brna,
příspěvková organizace
Kounicova 1013/16a, 602 00 BRNO

Ing. Jozef Kasala
ředitel



Linio Plan, s.r.o.
Petra Konečná
Sochorova 3262/23
616 00 Brno

V Praze, 10.2.2025

Naše zn.: **MW9910270636785749**

Věc: vyjádření k žádosti k akci **"II/602 Brno, ul. Jihlavská, úsek Heršpická – Vídeňská"**

Společnost Vodafone Czech Republic a.s. (dále jen „Vodafone“), se sídlem Praha 5, náměstí Junkových 2, IČ: 25788001, zapsaná dne 13.8. 1999 v obchodním rejstříku vedeném Městským soudem v Praze pod spisovou značkou B.6064 a společnost Vantage Towers, s.r.o. se sídlem Závěšova 502/5, Nusle, 140 00 Praha 4, zapsaná v obchodním rejstříku vedeném u Městského soudu v Praze pod sp. zn. C 330005, IČO: 09056009, DIČ: CZ09056009 zastoupená Vodafone na základě plné moci Vám sděluje, že dle Vámi podané žádosti ze dne **10.2.2025**, která je nedílnou součástí tohoto vyjádření,

souhlasí s realizací projektu.

Ve Vámi zadaném zájmovém území a v uvedené výšce (výška stavby: 0 m, výška jeřábu: 0 m) se nenachází žádné podzemní ani nadzemní vedení.

Platnost vyjádření je **1 rok** od data vydání. Vyjádření je platné pouze v rámci předmětného projektu a pro důvod vydání vyjádření stanovený žadatelem v žádosti.

Vyjádření pozbývá platnosti uplynutím doby platnosti, změnou rozsahu zájmového území i změnou důvodu vydání vyjádření uvedeného v žádosti, to vše v závislosti na tom, která ze skutečností rozhodná pro pozbytí platnosti tohoto vyjádření nastane nejdříve. Po skončení platnosti si musíte podat novou žádost na adrese <https://zadostovyjadreni.vodafone.cz/>.

S pozdravem

v.z. Nora Hlásenská
Vodafone Czech Republic a. s.
náměstí Junkových 2808/2
150 00 Praha 5

Tel.: 775012847
E-mail: nora.hlasenska1@vodafone.com

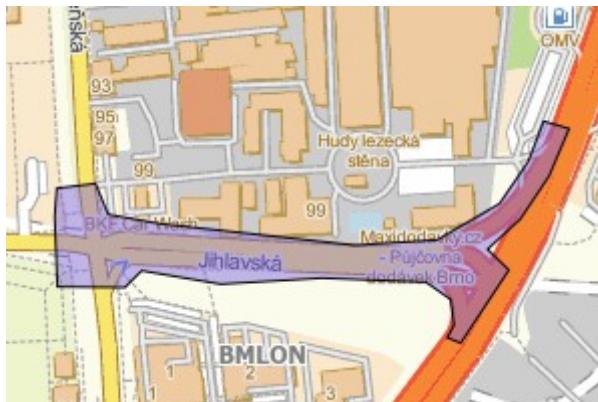

Vodafone Czech Republic a.s.
náměstí Junkových 2, 155 00, Praha
IČO: 25788001, DIČ: CZ25788001
tel.: 776 971 111, fax: 776 971 927
-60-

Seznam příloh/přiložených souborů:

Zadost_MW9910270636785749.pdf

Zájmové území

Kresba 1:



Dotčené KÚ: Štýřice (610186)

Definice ve formátu Well-known Text (WKT):

```
POLYGON((-599221.19 -1163106.48,-599251.88 -1163110.19,-599253.47 -1163132.41,-599251.35 -1163187.97,-599197.91 -1163188.5,-599184.68 -1163175.27,-599122.24 -1163185.86,-599041.8 -1163181.09,-598959.78 -1163184.27,-598940.2 -1163198.03,-598937.56 -1163218.14,-598942.85 -1163228.19,-598932.26 -1163232.42,-598894.16 -1163174.74,-598911.1 -1163158.34,-598885.17 -1163134.53,-598862.41 -1163100.66,-598846.54 -1163063.09,-598866.65 -1163057.27,-598878.82 -1163089.02,-598901.57 -1163122.36,-598950.79 -1163150.93,-599015.87 -1163155.16,-599169.86 -1163138.23,-599211.14 -1163130.82,-599221.19 -1163106.48))
```

Datum: 10.2.2025

Zadáno: Portál MAWIS

Informace podle zákona č. 127/2005 Sb., o elektronických komunikacích, nařízením 2016/679 o ochraně fyzických osob v souvislosti se zpracováním osobních údajů a o volném pohybu těchto údajů a o zrušení směrnice 95/46/ES (obecné nařízení o ochraně osobních údajů) a dalšími souvisejícími právními předpisy.

Společnost Position s.r.o., se sídlem Londýnská 665/45, 120 00 Praha 2, IČ 26422816, zapsaná v obchodním rejstříku vedeném Městským soudem v Praze, oddíl C, vložka 81053 („Position“) a společnost Vodafone Czech Republic s., se sídlem nám. Junkových 2808/2, 155 00 Praha 5, IČ 25788001, zapsaná v obchodním rejstříku vedeném Městským soudem v Praze, oddíl B, vložka 6064 („Vodafone“) Vás tímto informují, že shromážděné osobní údaje v rozsahu Vaše jméno, příjmení, bydliště, e-mailová adresa a telefonní číslo bude společnost Vodafone, jako správce, a společnost Position, jako zpracovatel, zpracovávat za účelem jejich použití při realizaci povinností v souvislosti se žádostí o stanovisko nebo vyjádření pro řízení podle zákona č. 183/2006 Sb., o územním plánování a stavebním řádu (stavební zákon), a to automatizovaným způsobem nebo v tištěné podobě s tím, že Vaše osobní údaje nebudou zpřístupněny jiným osobám.

Vaše osobní údaje poskytnete dobrovolně a tento souhlas můžete kdykoliv odvolat.

Podrobné informace o ochraně soukromí ve společnosti Vodafone, a to včetně uplatnění vašich práv subjektu údajů naleznete na webu <https://www.vodafone.cz/o-vodafone/ke-stazeni/ochrana-soukromi/>.